Satura rādītājs

Ievads 2
1. Priekules novada vizītkarte 2
2. Priekules novada attīstības nozīmīgākās jomas – to telpiskā struktūra un vēlamās ilgtermiņa izmaiņas 4
2.1. Lauksaimniecība 4
2.2. Uzņēmējdarbība, nodarbinātība un demogrāfija 6
2.3. Vide un tūrisms 9
2.4. Inženiertīkli 11
2.5. Transports un sakari 13
2.6. Veselības un sociālā joma 16
2.7. Kultūra 17
2.8. Izglītība 18
2.9. Apdzīvojums un publisko pakalpojumu pieejamība 19
2.10. Pierobeža, pārrobežu sadarbība 21
3. Ilgtermiņa stratēģiskie uzstādījumi 23
3.1. Pašvaldības specializācija 23
3.2. Nākotnes redzējums un ilgtermiņa prioritāte 23
4. Telpiskās attīstības perspektīva 24
4.1. Apdzīvojums un attīstības centri 24
4.2. Lauksaimniecības teritoriju attīstība 25
4.3. Tūrisms 25
4.4. Dabas vides ilgtspēja un iesaiste ekonomikas attīstība 26
4.5. Transports 26
4.6. Inženierinfrastruktūra 27
4.7. Priekules pilsētas vēlamie attīstības virzieni 28
Izmantotie skaidrojumi 28
PIELIKUMI 29

Ievads

Priekules novada ilgtspējīgas attīstības stratēģija ir ilgtermiņa plānošanas dokuments 2012-2030. gadam[1], kas nosaka novada attīstības ilgtermiņa stratēģiskos mērķus un prioritātes, kā arī iezīmē novada attīstības telpisko perspektīvu. Ilgtermiņa attīstības stratēģija ir pamats Priekules novada attīstības programmas prioritāšu, rīcību un investīciju mērķtiecīgai plānošanai, kā arī teritorijas plānojuma izstrādei.

Priekules novada attīstības stratēģija 2012-2030 gadam ir sagatavota, ņemot vērā sekojošus plānošanas dokumentus:

- Latvijas ilgtspējīgas attīstības stratēģija līdz 2030. gadam un Latvijas telpiskās attīstības perspektīva;
- Kurzemes plānošanas reģiona telpiskais plānojums;
- Priekules novadu veidojošo pašvaldību teritorijas plānojumi 2004-2012;
- Priekules novadu veidojošo pašvaldību attīstības programmas 2000-2012;
- Apkārtējo novadu plānošanas dokumenti, u.c.

1. Priekules novada vizītkarte

Priekules novads atrodas Latvijas un Kurzemes reģiona dienvidrietumos (otrais novads no jūras), robežojas ar Aizputes novadu, Vaiņodes novadu, Lietuvas republiku, Rucavas novadu un Grobiņas novadu.

Priekules novada kopplatība ir 159,7km². No tiem 58% aizņem lauksaimniecības zemes, 29% mežsaimniecības zemes.

Priekules novada administratīvais centrs – Priekules pilsēta, atrodas 40 km no Liepājas, 78 km no reģiona centra – Kuldīgas, 210 km no valsts galvaspilsētas Rīgas. Līdz Lietuvas robežai 20 km.

[1] Atbilstoši Teritorijas attīstības plānošanas likuma 01.01.2012. redakcijas 12. pantam

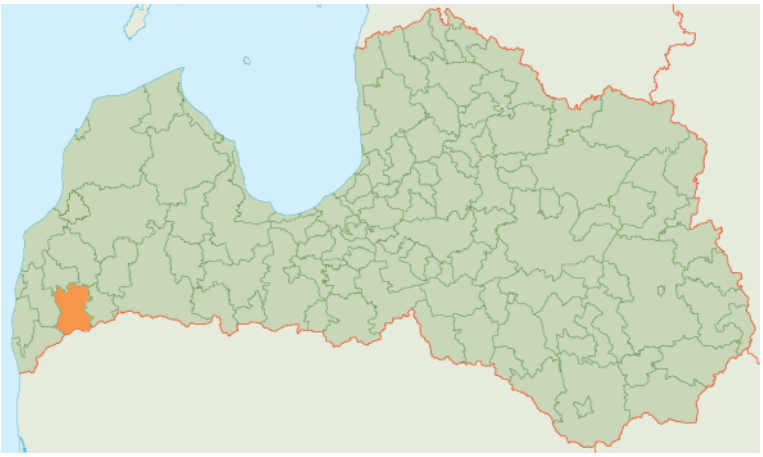

http://upload.wikimedia.org/wikipedia/commons/8/8d/Priekules_novada_karte.png

Novadu šķērso šādi valsts ceļi:

P - 106	Ezere – Embūte – Grobiņa
P – 114	Priekule – Lietuvas robeža (Plūdoņi)
V - 1198	Ilmāja – Priekule
V - 1205	Krote – Tadaiķi
V - 1206	Durbe – Tadaiķi – Bunka - Priekule
V - 1207	Tadaiķi – Māķi – Krisbergi
V – 1208	Bunka – Paplaka – Mazkalēti
V – 1210	Priekule – Paplaka – Virga
V – 1211	Priekule – Purmsāti – Kalēti
V – 1212	Priekule – Vaiņode
V – 1213	Vaiņode – Aizvīķi
V – 1214	Aizvīķi – Gramzda
V – 1215	Purmsāti – Gramzda
V – 1216	Krogzemji - Purmsāti
V – 1217	Ozoli – Kalēti
V – 1218	Bārta – Kalēti - Gramzda

Pēc PMLP[2] datiem Priekules novadā uz 01.01.2011. iedzīvotāju skaits bija 6540, pēc tautas skaitīšanas datiem, tas 01.03.2011. bija 5833.

Darbaspējīgie iedzīvotāji ir 64%, virs darbaspējas vecuma 21,3%, līdz darbaspējas vecumam 14,8%, bezdarba līmenis 12%, 56 komercsabiedrības, 154 zemnieku saimniecības, 383 pašnodarbinātie un 6 individuālie komersanti.

Priekules novada nozīmīgākā nozare, kura aizņem vislielāko platību ir lauksaimniecība: nozīmīgākā ir graudkopība, tai seko piena lopkopība.

[2] Pilsonības un migrācijas lietu pārvalde

Priekules novadam būtiska loma ir ražošanai un nākotnē svarīgi attīstīt tūrismu. Tūrisma nozare perspektīvā dos zināmu ieguldījumu ekonomikas dažādošanā un attīstībā.
Priekules novadā ir pieejama primārā veselības aprūpe.
PIELIKUMS Nr.1 Priekules novada galvenās funkcionālās telpas

2. Priekules novada attīstības nozīmīgākās jomas – to telpiskā struktūra un vēlamās ilgtermiņa izmaiņas

2.1. Lauksaimniecība

Sektora politika ilgtermiņā	Latvijas ilgtspējīgas attīstības stratēģija 2030. gadam akcentē pilsētu un lauku mijiedarbību. Latvijas telpiskās attīstības perspektīva kā nacionālo interešu telpas iezīmē lauku attīstības telpu – lauku teritorijas, kur atrodas valsts ekonomikai nozīmīgākie dabas resursi – lauksaimniecības zeme, meži, ūdeņi u.c. Atbilstoši Kurzemes plānošanas reģiona telpiskajam plānojumam, lauku attīstība būs cieši saistīta ar lauku centru attīstību, un labvēlīgās situācijās tur veidosies jaunas nodarbošanās iespējas un darba vietas. Tas var ietekmēt lauku apdzīvojumu divējādi: daļai iedzīvotāju var saglabāties dzīvesvietas laukos, bet daļa – pārcelsies dzīvot ciemos – lauku centros. Tāpat kā pašreiz, galvenās nodarbošanās iespējas būs saistītas ar lauksaimniecību, mežsaimniecību, bioloģisko/ ekoloģisko lauksaimniecību, lauku tūrismu un atpūtas saimniecību. Jaunas attīstības iespējas pavērsies tādu nodarbošanās veidu izvēlei kā aizsargājamo dabas objektu/ teritoriju apsaimniekošana, dabas un kultūras mantojuma vietu apsaimniekošana un specializētā tūrisma organizēšana, medību saimniecība, augļkopība, dīķsaimniecība un citi teritoriālās darbības veidi. *Lauku* attīstība notiek kā daudzfunkcionāls, daudzveidīgs, līdzsvarots un noturīgs process, kas ietver nodarbinātības dažādošanu un tehnoloģisku modernizāciju, ievērojot tradīcijas, mentalitāti un novadu atšķirības, ir orientēts uz personas attīstības iespējām (izglītība, informācijas apgāde, kultūra),

	lauku sabiedrības orientāciju un motivāciju uz zināšanām. Lauksaimniecībā dominē koncentrēta, specializēta, augstražīga un tehnoloģiski moderna agrārā industrija, kas nodrošina valsts iedzīvotājus ar kvalitatīvu pārtiku pietiekamā daudzumā (arī no valsts un sabiedrības drošības viedokļa), kā arī izejvielas rūpniecībai. Tajā pašā laikā lauku teritorijās ekonomika ir diversificēta, lauksaimniecības sektoram papildinoties ar citiem nodarbes veidiem. Kurzemes reģionam ir jāveidojas par iekšēji spēcīgu funkcionālo telpu ar ilgtspējīgu tautsaimniecību un augsti kvalitatīvu dzīvesvidi. Priekšnosacījumus tādai attīstībai veidos tā spēja kļūt par • reģionu, kur veidojas policentrisks apdzīvojums ar spēcīgu mazo un vidējo pilsētu tīklu, • reģionu ar daudzpusīgu lauku ekonomiku un darba vietām lauku iedzīvotājiem, • reģionu, kur tautsaimniecības attīstīšana, dabas un kultūrvēsturisko vērtību izmantošana notiek, respektējot ne tikai šodienas, bet arī nākamo paaudžu intereses. Dzīves kvalitātes būtisku uzlabošanu un ilglaicīgu uzturēšanu, veselīgas sabiedrības attīstību reģionā kopumā veicina • efektīva, savstarpēji saskaņota, iedzīvotājiem ērta un droša, un videi draudzīga sabiedriskā transporta sistēma lauku teritoriju, mazo/ vidējo pilsētu un kaimiņreģionu centru sasniedzamībai, • izglītības centri, kur pieejama kvalitatīva izglītība, iespēja paaugstināt profesionālo kvalifikāciju, moderna sakaru infrastruktūra, • esošo mājokļu revitalizācija, kvalitatīvu un iedzīvotāju vairākumam pieejamu mājokļu attīstīšana, • izkoptas un uzturētas reģiona unikālās lauku un urbānās ainavas, savdabīgās un kultūrvēsturiski bagātās vietas, nodrošināts minimālais kultūras pakalpojumu grozs visos administratīvi teritoriālajos līmeņos,

	• atpūtai un tūrismam pievilcīgas vietas, kas veidotas, izkopjot esošās tradīcijas un saglabājot dabas un kultūras vērtības.
Raksturojums novadā	• No visas Priekules novada teritorijas 58% aizņem lauksaimniecības zemes. Tās ir *lauku un mežu mozaīkas*, kur dažādās attiecībās ir lauksaimniecības zemes un meži, un kuru izmantošana ir daudzveidīga • Nozīmīgākie lauksaimniecības produkcijas ražošanas virzieni ir graudkopība un piena lopkopība.
Galvenās problēmas	• Meliorācijas sistēmu neuzturēšana; • Ierobežotas sīkzemnieku lauksaimnieciskās produkcijas ražošanas iespējas un turpmākā attīstība ir ierobežotas (neizmantotas kooperācijas iespējas).
Galvenais potenciāls	• Lielu lauksaimniecības uzņēmumu veidošanās, kooperācija; • Lokālo vides resursu izmantošana bioloģiskai/ekoloģiskai lauksaimniecībai, kā arī alternatīvo saimniekošanas veidu attīstībai; • Lauksaimniecības produkcijas pārstrādes attīstība; • Lauku saimniecību iesaiste pakalpojumu sniegšanā tūristiem.
Sadarbība ar citiem sektoriem	• Vide – palielinās piesārņojums no intensīvas lauksaimnieciskās darbības; • Transports – transporta pakalpojumu pieejamība produkcijas un izejvielu pārvadāšanai, ceļu kvalitāte; • Tūrisms – sīkzemnieku darbības diversifikācija – (tajā skaitā lauku tūrisma attīstība).

PIELIKUMS Nr.9 Organiskas izcelsmes derīgie izrakteņi Priekules novadā

2.2. Uzņēmējdarbība, nodarbinātība un demogrāfija

Sektora politika ilgtermiņā	<u>Latvijas ilgtspējīgas attīstības stratēģija 2030. gadam</u> • Nepieciešama lielāka paaudžu un etnisko grupu integrācija darba tirgū, lai mazinātu sabiedrības novecošanās sekas, kā arī sociālo noslāņošanos atsevišķos sabiedrības segmentos; • Jāuzlabo reģionālo un vietējo autoceļu, kā arī

	sabiedriskā transporta pakalpojumu kvalitāte ar mērķi samazināt ceļā pavadīto laiku un izmaksas; • Nepieciešams nodrošināt visa veida infrastruktūras attīstību un tās kvalitātes uzlabošanu Atbilstoši Kurzemes plānošanas reģiona telpiskajam plānojumam, Kurzemes reģiona sekmes citu reģionu sacensībā noteiks tā spēja veidot un īstenot politiku, kas nodrošina konkurētspējas pietiekami strauju pieaugumu ekonomikā, balstoties uz cilvēkkapitāla vairošanu un vides kvalitāti. Reģiona attīstība ir saistāma ar • dinamisku un daudzveidīgu uzņēmējdarbību vienotā reģiona telpā, • starptautisko transporta sakaru un ar tiem saistītās infrastruktūras attīstīšanu, • ērtu, drošu un ātru sasniedzamību, veidojot Latvijas un Eiropas tīklos integrētus transporta mezglus, Kurzemes reģionam ir jāveidojas par iekšēji spēcīgu funkcionālo telpu ar ilgtspējīgu tautsaimniecību un augsti kvalitatīvu dzīvesvidi. Priekšnosacījumus tādai attīstībai veidos tā spēja kļūt par • reģionu, kur veidojas policentrisks apdzīvojums ar spēcīgu mazo un vidējo pilsētu tīklu, • reģionu ar daudzpusīgu lauku ekonomiku un darba vietām lauku iedzīvotājiem, Reģionu, kur tautsaimniecības attīstīšana, dabas un kultūrvēsturisko vērtību izmantošana notiek, respektējot ne tikai šodienas, bet arī nākamo paaudžu intereses. Kurzemes reģionam ir jāveidojas par iekšēji spēcīgu funkcionālo telpu ar ilgtspējīgu tautsaimniecību un augsti kvalitatīvu dzīvesvidi. Priekšnosacījumus tādai attīstībai veidos tā spēja kļūt par • reģionu, kur veidojas policentrisks apdzīvojums ar spēcīgu mazo un vidējo pilsētu tīklu, • reģionu ar daudzpusīgu lauku ekonomiku un darba vietām lauku iedzīvotājiem, reģionu, kur tautsaimniecības attīstīšana, dabas un kultūrvēsturisko vērtību izmantošana notiek,

	respektējot ne tikai šodienas, bet arī nākamo paaudžu intereses
Raksturojums novadā	Priekules novadā dominējošais uzņēmējdarbības veids ir lauksaimniecība, bet tas ir viens no mazāk pelnošajiem un darbavietas dod nelielai iedzīvotāju daļai, specifikas dēļ. Ir arī cita veida uzņēmējdarbība, bet tās īpatsvars ir visai neliels. Tā ir Priekules novadā būtiski attīstāma joma, bet tās uzplaukumam nepieciešami radoši cilvēki ar vēlmi darboties, spēju uzdrīkstēties un māku piesaistīt finanses. Jaunu darbavietu izveidošana iespējama ražotnei un pakalpojumu sniedzējam attīstot darbību. Tas nodrošinātu arī demogrāfiskās situācijas uzlabošanos novadā.
Galvenās problēmas	• Novada teritorijā nepietiekošs uzņēmēju skaits; • Daudz nekvalificētu iedzīvotāju. Nesaredz motivāciju strādāt. • Esošā likumdošana nav piemērota jaunu ģimeņu patstāvīgas dzīves sākšanai. Nav attīstīta mājokļu nodrošināšanas sistēma. • Lai būtu iespējams nodrošināt visus strādāt gribētājus, kuri nekad nebūs uzņēmēji, ar darbavietām, perspektīvā būtu jāveido valsts un pašvaldību uzņēmumi, kuri nodarbojas ar ražošanu un rada jaunas darbavietas.
Galvenais potenciāls	• Veicot novada teritorijas un tur esošo ēku izmantošanas analīzi, iespējams atrast teritorijas uzņēmējdarbības veikšanai; • Priekules novadā nav zems bezdarba līmenis; • SIA „Priekules slimnīca” ir dzemdību nodaļa; • Novada teritorijā vēl ir pietiekams izglītības iestāžu pārklājums, lai būtu iespējams pamatizglītību iegūt maksimāli tuvu dzīvesvietai.
Sadarbība ar citiem sektoriem	• Transporta un ceļu infrastruktūras attīstība veicinās nodarbinātības iespējas novada iedzīvotājiem. • Tūrisms – jaunas darbavietas, jauni tūrisma produkti; • Vide – tīra vide, veselīga dzīvošanai un bērnu audzināšanai;

	• Izglītība – palielināsies esošo skolu noslodze, jo pieaugs skolēnu skaits tajās; • Inženiertīkli – palielināsies noslodze un ienākumi no tiem, jo palielināsies pieprasījums pēc to nodrošinātajiem pakalpojumiem; • Transports un sakari – palielināsies pieprasījums pēc pakalpojumiem, jo palielināsies iedzīvotāju skaits; • Veselības un sociālās joma – palielināsies pieprasījums pēc pakalpojumiem, jo palielināsies iedzīvotāju skaits; • Kultūra – palielināsies pieprasījums pēc pakalpojumiem, jo palielināsies iedzīvotāju skaits.

2.3. Vide un tūrisms

Sektora politika ilgtermiņā	Latvijas ilgtspējīgas attīstības stratēģija līdz 2030. gadam nosaka, ka attīstot lauku tūrismu, izmantojot lauku viensētas arī kā brīvdienu un vasaras mājas, jāveicina Latvijai raksturīgā dzīvesveida un vēsturisko apdzīvojuma struktūru, kultūrainavu un tradīciju saglabāšana. Atbilstoši Kurzemes plānošanas reģiona telpiskajam plānojumam pierobežas apvidos, pie kuriem pieder arī Priekules novads, īpaša uzmanība veltāma dabas un kultūrvēsturiskā mantojuma vietu identificēšanai, sakārtošanai un saglabāšanai, jo nomales teritorijās tas ir viens no būtiskākajiem attīstības resursiem. Kurzemes reģiona perspektīvajā telpiskajā struktūrā paredzētas *ainaviski nozīmīgās/ vērtīgās teritorijas*, kas pārstāv Kurzemes reģiona dabas un kultūrainavas labākos paraugus, atšķiras no citām ar daudzveidību, ainavisko pievilcību un ir būtisks reģiona turpmākās attīstības resurss (Bārtas Vārtājas ieleja). Reģions ir pievilcīgs dažādu tūrisma veidu attīstībai (kūrorta zona, kultūrtūrisms, iekšzemes tūrisma objekti, ekotūrisms, aviotūrisms) un kļūst arī par ārpilsētas mītnes vietu Latvijas iedzīvotāju vidusslānim. Kurzemes reģionam ir jāveidojas par iekšēji spēcīgu funkcionālo telpu ar ilgtspējīgu tautsaimniecību un

	augsti kvalitatīvu dzīvesvidi. Priekšnosacījumus tādai attīstībai veidos tā spēja kļūt par • reģionu, kur veidojas policentrisks apdzīvojums ar spēcīgu mazo un vidējo pilsētu tīklu, • reģionu ar daudzpusīgu lauku ekonomiku un darba vietām lauku iedzīvotājiem, • reģionu, kur tautsaimniecības attīstīšana, dabas un kultūrvēsturisko vērtību izmantošana notiek, respektējot ne tikai šodienas, bet arī nākamo paaudžu intereses. Dzīves kvalitātes būtisku uzlabošanu un ilglaicīgu uzturēšanu, veselīgas sabiedrības attīstību reģionā kopumā veicina • efektīva, savstarpēji saskaņota, iedzīvotājiem ērta, droša, un videi draudzīga sabiedriskā transporta sistēma lauku teritoriju, mazo/ vidējo pilsētu un kaimiņreģionu centru sasniedzamībai, • izglītības centri, kur pieejama kvalitatīva izglītība, iespēja paaugstināt profesionālo kvalifikāciju, moderna sakaru infrastruktūra, • esošo mājokļu revitalizācija, kvalitatīvu un iedzīvotāju vairākumam pieejamu mājokļu attīstīšana, • izkoptas un uzturētas reģiona unikālās lauku un urbānās ainavas, savdabīgās un kultūrvēsturiski bagātās vietas, nodrošināts minimālais kultūras pakalpojumu grozs visos administratīvi teritoriālajos līmeņos, • atpūtai un tūrismam pievilcīgas vietas, kas veidotas, izkopjot esošās tradīcijas un saglabājot dabas un kultūras vērtības.
Raksturojums novadā	Priekules novadā dabas vide ir aktīvās atpūtas un tūrisma resurss. Lielākās upes Bārta, Vārtāja, lielākā ūdenskrātuve – Prūšu ūdenskrātuve Virgas pagastā. Priekules novadā ir divas NATURA 2000 teritorijas: Blažģa ezers un Ruņupes ieleja kā arī vairāki mikroliegumi. Priekules novadā atrodas kultūrvēsturisks piemineklis – valsts nozīmes arhitektūras piemineklis – Priekules muižas vārti, tautā saukti – Zviedru vārti, ir arī citi ievērību piesaistoši objekti – lielākie Brāļu kapi

	Baltijas valstīs, otri lielākie bijušās PSRS teritorijā, u.c.
Galvenās problēmas	• Nav veloceliņu; • Nav attīstīti sabiedriskās ēdināšanas un nakšņošanas tīkli; • Ir lielas platības ar latvāni;
Galvenais potenciāls	• Ekoloģiski tīra, nepiesārņota vide; • Sadarbība starp novadiem, pārrobežu sadarbība ar Lietuvu (Skoda, Priekulė, u.c.) • Ir iespējams attīstīt pakalpojumu klāstu; • Esošo velomaršrutu popularizēšana, jaunu maršrutu izstrāde, marketings; • Ūdenstūrisma attīstība; • Zviedru vārti, Priekules Ikars, Priekules brāļu kapi un memoriālā iekļautais izstāžu paviljons • Priekules pilsētas kultūrvēsturiskās infrastruktūras attīstība, pievilcības veicināšana un iesaiste tūrisma apritē
Sadarbība ar citiem sektoriem	• Lauksaimniecība – naktsmītnes, degustācijas u.c. pakalpojumi; • Transports – veloceliņu tīkla izveide, ceļu kvalitātes uzlabošana; • Transports – horizontālās ass attīstības tūristu plūsmas palielināšana (no Latvijas, Lietuvas u.c.)

PIELIKUMS Nr.5 Dabas teritoriju telpiskā struktūra
PIELIKUMS Nr.6 Kultūrvēsturiski nozīmīgās teritorijas
PIELIKUMS Nr.7 Ainaviski vērtīgās un citas īpašās teritorijas
Ainaviski vērtīgās teritorijas apsaimniekojamas atbilstoši 30.04.2013. MK noteikumu Nr.240 „Vispārīgie teritorijas plānošanas, izmantošanas un apbūves noteikumi" 12. Nodaļas „ Ainavu aizsardzība un plānošana".

2.4. Inženiertīkli

Sektora politika ilgtermiņā	Latvijas ilgtspējīgas attīstības stratēģija līdz 2030. gadam uzsver nepieciešamību pēc investīcijām centralizētajās siltumapgādes sistēmās, energoefektīva ielu apgaismojuma izveidē, Nepieciešams nodrošināt visa veida infrastruktūras attīstību un tās kvalitātes uzlabošanu, kvalitatīvas dzīves vides veidošanu. Atbilstoši Kurzemes plānošanas reģiona telpiskajam

	plānojumam reģionam ir jāveidojas par iekšēji spēcīgu funkcionālo telpu ar ilgtspējīgu tautsaimniecību un augsti kvalitatīvu dzīvesvidi. Priekšnosacījumus tādai attīstībai veidos tā spēja kļūt par • reģionu, kur veidojas policentrisks apdzīvojums ar spēcīgu mazo un vidējo pilsētu tīklu, • reģionu ar daudzpusīgu lauku ekonomiku un darba vietām lauku iedzīvotājiem, • reģionu, kur tautsaimniecības attīstīšana, dabas un kultūrvēsturisko vērtību izmantošana notiek, respektējot ne tikai šodienas, bet arī nākamo paaudžu intereses. Kopumā dzīves kvalitātes būtisku uzlabošanu un ilglaicīgu uzturēšanu, veselīgas sabiedrības attīstību reģionā kopumā veicina • efektīva, savstarpēji saskaņota, iedzīvotājiem ērta, droša, un videi draudzīga sabiedriskā transporta sistēma lauku teritoriju, mazo/ vidējo pilsētu un kaimiņreģionu centru sasniedzamībai, • izglītības centri, kur pieejama kvalitatīva izglītība, iespēja paaugstināt profesionālo kvalifikāciju, moderna sakaru infrastruktūra, • esošo mājokļu revitalizācija, kvalitatīvu un iedzīvotāju vairākumam pieejamu mājokļu attīstīšana, • izkoptas un uzturētas reģiona unikālās lauku un urbānās ainavas, savdabīgās un kultūrvēsturiski bagātās vietas, nodrošināts minimālais kultūras pakalpojumu grozs visos administratīvi teritoriālajos līmeņos, • atpūtai un tūrismam pievilcīgas vietas, kas veidotas, izkopjot esošās tradīcijas un saglabājot dabas un kultūras vērtības.
Raksturojums novadā	Priekules novadā no visiem esošajiem inženiertīkliem patreiz vislielākā uzmanība tiek pievērsta ūdensapgādes un kanalizācijas tīkliem. Notekūdeņu kanalizācijas sistēmās notiek lietus ūdens infiltrācija. Ūdensapgādes sistēmās nav uzstādīti plūsmu mērītāji (skaitītāji) uz katra patērētāja robežas. Nākošajā plānošanas periodā praktiski tiks pabeigta šo tīklu renovācija un rekonstrukcija visos Priekules novada

	terotorijā esošajos ciemos, kur iedzīvotāju skaits lielāks par 200, bet jāturpina kanalizācijas tīklu paplašināšana un jaunu pieslēgumu izveide Priekules pilsētā un Saulaines ciematā. Stabilas dzeramā ūdens plūsmas nodrošināšanai jāveic tīklu sacilpošana. Būtisku uzmanību perspektīvā nepieciešams veltīt siltumapgādes tīkliem, jo to nolietojums, energoefektivitāte, resursu patēriņš un izmešu daudzums ir neadekvāts saražotā siltuma daudzumam. Nepieciešams pievērst vairāk uzmanības alternatīvo enerģiju izmantošanai siltumapgādes procesa nodrošināšanai.
Galvenās problēmas	• Sadzīves notekūdeņu radītais piesārņojums, kas netiek novadīts uz NAI; • Ūdensapgādes sistēmās nav uzstādīti plūsmu mērītāji (skaitītāji) uz katra patērētāja robežas; • Nav nodalīta virszemes notekūdeņu kanalizācija no sadzīves notekūdeņu kanalizācijas; • Ūdensapgādes tīkli ciemos ar iedzīvotāju skaitu līdz 200 fiziski nokalpojusi, notekūdeņu attīrīšana praktiski nenotiek; • Nolietojušies siltumapgādes tīkli, to aprīkojums un katlumājas.
Galvenais potenciāls	• Noslēdzot ūdenssaimniecības projektus, šī joma tiks sakārtota, atbilstoši likumdošanas prasībām; • Vietējo, atjaunojamo energoresursu izmantošana, izmantošanas iespēju paplašināšana, automatizēto katlumāju ieviešana; • Biogāzes ražotņu siltuma izmantošana • Ģeotermālās enerģijas izmantošana.
Sadarbība ar citiem sektoriem	• Vides sektors – notekūdeņu radītais piesārņojums; • Tūrisms – vides kvalitāte tūrisma pakalpojumu pievilcības nodrošināšanai; • Uzņēmējdarbība, izglītība, kultūra, sports – infrastruktūras pakalpojumu izmantošana

PIELIKUMS Nr.4 Galvenie transporta koridori, maģistrālie inženierkomunikāciju tīkli un objekti

PIELIKUMS Nr.10 Neorganiskas izcelsmes derīgie izrakteņi Priekules novadā

2.5. Transports un sakari

Sektora politika ilgtermiņā	Latvijas ilgtspējīgas attīstības stratēģija līdz 2030. gadam nosaka, ka jāuzlabo reģionālo un vietējo autoceļu, kā arī sabiedriskā transporta pakalpojumu kvalitāte ar mērķi samazināt ceļā pavadīto laiku, jārada ērta un vienota sabiedriskā transporta sistēma, panākot dažādu transporta veidu savstarpējo saskaņotību un atbilstošu sabiedriskā transporta komforta līmeni. Atbilstoši Kurzemes plānošanas reģiona telpiskajam plānojumam, īpašais uzdevums pierobežā ir gar robežu ejošo ceļu ielabošana vai būvniecība, lai vietējiem iedzīvotājiem nodrošinātu pieejamību vai arī – izkļūšanas iespējas, jeb citiem vārdiem – mazinātu nomales efektu. Ne mazāka loma ir to ceļu un ar tiem saistīto infrastruktūras objektu attīstībai, kas pāri robežai sasaista Latvijā un Lietuvā esošās apdzīvotās vietas vai arī kalpo par starptautiskām transporta maģistrālēm. Laba pieejamība ir būtiska visām reģiona pilsētu un lauku teritorijām. Pieejamība ir svarīgs faktors dzīves kvalitātes uzlabošanā, labklājības veicināšanā un sociālas piederības veicināšanā. Spēja ģenerēt satiksmi, preču un cilvēku plūsmas nosaka katras teritorijas attīstības iespējas. To var sasniegt, balstoties uz efektīviem un integrētiem, savstarpēji saistītu autoceļu un dzelzceļu tīkliem, enerģijas un komunikāciju tīkliem, kas projektēti visaptverošam stratēģiski svarīgo teritoriju pilnīgam pārklājumam Pašreiz vispārējos vilcienos ir zināmi apvidi pierobežā, kur ir problemātiska sabiedriskās televīzijas un radio uztveršana. Šī informācija precizējama konkrētās situācijās, izstrādājot vietējo pašvaldību attīstības plānus un plānojumus. Tāpat izvērtējama arī telefona sakaru un interneta pieejamība. Kurzemes reģiona sekmes citu reģionu sacensībā noteiks tā spēja veidot un īstenot politiku, kas nodrošina konkurētspējas pietiekami strauju pieaugumu ekonomikā, balstoties uz cilvēk kapitāla vairošanu un vides kvalitāti. Reģiona attīstība ir saistāma ar

	• kvalitatīvu sakaru un informācijas tehnoloģiju, enerģijas un vides infrastruktūru, • starptautisko transporta sakaru un ar tiem saistītās infrastruktūras attīstīšanu, • drošu, ērtu, videi draudzīgu un savstarpēji saistītu reģiona sabiedriskā transporta sistēmu, • ērtu, drošu un ātru sasniedzamību, veidojot Latvijas un Eiropas tīklos integrētus transporta mezglus, Kurzemes reģionam ir jāveidojas par iekšēji spēcīgu funkcionālo telpu ar ilgtspējīgu tautsaimniecību un augsti kvalitatīvu dzīvesvidi. Priekšnosacījumus tādai attīstībai veidos tā spēja kļūt par • reģionu, kur veidojas policentrisks apdzīvojums ar spēcīgu mazo un vidējo pilsētu tīklu, • reģionu ar daudzpusīgu lauku ekonomiku un darba vietām lauku iedzīvotājiem, • reģionu, kur tautsaimniecības attīstīšana, dabas un kultūrvēsturisko vērtību izmantošana notiek, respektējot ne tikai šodienas, bet arī nākamo paaudžu intereses.
Raksturojums novadā	• Priekules novadā ir 2 reģionālas nozīmes valsts autoceļi P-106 Ezere – Embūte – Grobiņa un P-114 Priekule – Plūdoņi (Lietuvas robeža); • Novadā ir 9 vietējas nozīmes valsts autoceļi; • Priekules novadā darbojas gan mobilo, gan fiksēto elektronisko sakaru tīklu operatori.
Galvenās problēmas	• Priekules novadā esošo ceļu sliktā kvalitāte; • Priekules pilsētas apvedceļa neesamība; • Neapmierinošā mobilo sakaru pakalpojumu kvalitāte, īpaši Krotē un pierobežas joslā.
Galvenais potenciāls	• Ziemeļu – dienvidu transporta koridora attīstība (A-9 - Lietuvas robeža, atslogojot Liepājas pilsētu un A-11); • Veloceliņu tīkla izveide, galvenokārt, tūrisma plūsmas apkalpošanai.
Sadarbība ar citiem sektoriem	• Vides sektors – autotransporta radītais piesārņojums pie ceļiem piegulošajās teritorijās; • Tūrisms – maršrutu ceļi, veloceliņi; • Uzņēmējdarbība – kravu pārvadājumi, pasažieru pārvadājumi;

	• Izglītība, kultūra, sports – pakalpojumu sasniedzamība; • Apdzīvojuma struktūras saglabāšana, nodrošinot kvalitatīvu ceļu tīklu.

PIELIKUMS Nr.4 Galvenie transporta koridori, maģistrālie inženierkomunikāciju tīkli un objekti

2.6. Veselības un sociālā joma

Sektora politika ilgtermiņā	Ilgtspējīgas attīstības stratēģija 2030. gadam nosaka, ka: • Nepieciešams samazināt sociālo nevienlīdzību, lai materiālās labklājības pieaugums vairotu apmierinātību ar dzīvi visās sabiedrības grupās; • Nepieciešams veicināt veselīgu dzīvesveidu un uzlabot veselības aprūpes sistēmu; • Nepieciešama lielāka paaudžu un etnisko grupu integrācija darba tirgū, lai mazinātu sabiedrības novecošanās sekas kā arī sociālo noslāņošanos atsevišķos sabiedrības segmentos. Atbilstoši Kurzemes plānošanas reģiona telpiskajam plānojumam, dzīves kvalitātes būtisku uzlabošanu un ilglaicīgu uzturēšanu, veselīgas sabiedrības attīstību reģionā kopumā veicina • esošo mājokļu revitalizācija, kvalitatīvu un iedzīvotāju vairākumam pieejamu mājokļu attīstīšana, • izkoptas un uzturētas reģiona unikālās lauku un urbānās ainavas, savdabīgās un kultūrvēsturiski bagātās vietas, nodrošināts minimālais kultūras pakalpojumu grozs visos administratīvi teritoriālajos līmeņos,
Raksturojums novadā	Sociālās palīdzības sniegšanu Priekules novadā nosaka Domes saistošie noteikumi, kuri garantē, ka ikviens novada iedzīvotājs, nepieciešamības gadījumā, saņem nepieciešamo palīdzību, pēc vienotiem principiem; SIA „Priekules slimnīca" pieejams dienas stacionārs, traumpunkts, neatliekamās medicīniskās palīdzības dienests un ilgstošās sociālās aprūpes un sociālās rehabilitācijas centrs (ISASRC); SIA „Priekules slimnīca" darbojas sirds veselības

	centrs, diabēta pacientu aprūpes kabinets, ultrasonogrāfijas kabinets, endoskopijas kabinets, radioloģijas diagnostikas kabinets, laboratorija un ģimenes ārstu prakses. Pieejamas dažādu speciālistu konsultācijas poliklīnikā.
Galvenās problēmas	• Zobārsta pakalpojumu trūkums; • Pagarinās veselības aprūpes pakalpojumu saņemšanas laiks un novadā pieejamie kvalificēto speciālistu resursi netiek pilnībā izmantoti, jo valsts ierobežo finansējumu. • No iedzīvotājiem attālinātas veselības uzlabošanas iespējas reģionālajās slimnīcās, kuras atrodas Liepājā, Ventspilī un Rīgā. Šīs pieejamības dēļ novada pacienti nesaņem atbilstošu un vienlīdzīgu ārstēšanās iespēju piedāvājumu.
Galvenais potenciāls	• Zobārsta pakalpojumu nodrošināšana un attīstība; • SIA „Priekules slimnīca" statusa maiņa" uz daudzprofilu slimnīcas statusa iegūšana; • Pakalpojumu klāsta dažādošana, specializācija, maksas pakalpojumu piedāvājuma attīstība.
Sadarbība ar citiem sektoriem	• Transports – NMP savlaicīga sniegšana; • Ceļu infrastruktūra nenodrošina NMP piekļuvi visām novada viensētām. • Izglītība un kultūra – sociālā drošība ļauj cilvēkiem iesaistīties kultūras un izglītības pasākumos.

2.7. Kultūra

Sektora politika ilgtermiņā	Ilgtspējīgas attīstības stratēģija 2030. gadam nosaka, ka: nepieciešams saglabāt un attīstīt Latvijas kultūras kapitālu un veicināt piederības izjūtu Latvijas kultūras telpai, attīstot sabiedrības radošumā balstītu konkurētspējīgu nacionālo identitāti un veidojot Latvijā kvalitatīvu kultūrvidi. Atbilstoši Kurzemes plānošanas reģiona telpiskajam plānojumam: Kurzemes reģions ir pievilcīgs dažādu tūrisma veidu attīstībai (kultūrtūrisms, iekšzemes tūrisma objekti, ekotūrisms, aviotūrisms, u.c.) un kļūst arī par ārpilsētas mītnes vietu Latvijas iedzīvotāju

	vidusslānim. Kurzemes reģiona sekmes citu reģionu sacensībā noteiks tā spēja veidot un īstenot politiku, kas nodrošina konkurētspējas pietiekami strauju pieaugumu ekonomikā, balstoties uz cilvēkkapitāla vairošanu un vides kvalitāti. Reģiona attīstība ir saistāma ar • drošu, ērtu, videi draudzīgu un savstarpēji saistītu reģiona sabiedriskā transporta sistēmu, • kultūrvēsturiskā mantojuma saglabāšanu un laikmetīgas kultūrvides veidošanu.
Raksturojums novadā	Priekules novadā ir piecas kultūras iestādes, kurās kopā darbojas 19 dažādi pulciņi, divas Mūzikas un Mākslas skolas Priekulē un Kalētos. Pie Priekules Mūzikas un Mākslas skolas mākslas nodaļas darbojas radošo pieaugušo kopa „Saspraude", kura katru vasaru rīko izstādes visai ekstremālos apstākļos Priekules Zviedru vārtos.
Galvenās problēmas	• Nepietiekoši attīstīta izstāžu infrastruktūra, kas mazina iespēju izstāžu organizēšanai pagastos un Priekules pilsētā; • Izstāžu zāles neesamība Priekules pilsētā; • Iedzīvotāju pasivitāte līdzdalībai kultūras procesos.
Galvenais potenciāls	• Priekules novadā ir piecas kultūras iestādes; • Visas piecas kultūras iestādes ir renovētas; • Pie kultūras iestādēm darbojas 19 dažādi pulciņi; • Priekules pilsētā darbojas radošo pieaugušo kopa „Saspraude".
Sadarbība ar citiem sektoriem	Tūrisms – kultūras mantojuma apzināšana, iekļaušanās tūrisma apritē, kultūrtūrisma veicināšana un popularizēšana Pārrobežu sadarbība – kultūras apmaiņa, dalība kultūras procesā.

2.8. Izglītība

Sektora politika ilgtermiņā	Ilgtspējīgas attīstības stratēģija 2030. gadam nosaka, ka: nepieciešams izglītībā iesaistīt radošuma kā vērtības izpratni. Atbilstoši Kurzemes plānošanas reģiona telpiskajam

	plānojumam: Kurzemes reģiona sekmes citu reģionu sacensībā noteiks tā spēja veidot un īstenot politiku, kas nodrošina konkurētspējas pietiekami strauju pieaugumu ekonomikā, balstoties uz cilvēkkapitāla vairošanu un vides kvalitāti. Reģiona attīstība ir saistāma ar • izglītības centriem, kur pieejama kvalitatīva izglītība, iespēja paaugstināt profesionālo kvalifikāciju, moderna sakaru infrastruktūra.
Raksturojums novadā	Priekules novadā ir: • viena vidusskola; • četras pamatskolas, kurās iespējams apgūt arī pirmsskolas izglītības programmu; • viena speciālā internātpamatskola; • viena pirmsskolas izglītības iestāde; • divas mūzikas un mākslas skolas.
Galvenās problēmas	Galvenās identificētās problēmas ir: • nepietiekošs skolēnu skaits Gramzdas pamatskolā; • novecojusi materiāli tehniskā bāze – mācību līdzekļi lauku skolās (arī vidusskolā daļai mācību priekšmetu), klašu iekārtojums un būtisks telpu nolietojums; • nepietiekošs datoru skaits un mūsdienu prasībām neatbilstošs to darbības ātrums; • skolotāju, vīriešu, trūkums skolās; • motivācijas trūkums skolēniem.
Galvenais potenciāls	• pietiekams izglītības iestāžu izvietojums pakalpojuma sniegšanai;
Sadarbība ar citiem sektoriem	Kultūra – līdzdalība kultūras procesos Transports – skolēnu nokļūšanas iespējas uz un no izglītības iestādēm

2.9. Apdzīvojums un publisko pakalpojumu pieejamība

Sektora politika ilgtermiņā	Ilgtspējīgas attīstības stratēģija 2030. gadam nosaka, ka: nepieciešams izvērst radošu pieeju migrācijai, piesaistot talantus, nevis tikai lētu darbaspēku. Atbilstoši Kurzemes plānošanas reģiona telpiskajam plānojumam:

	Dzīves kvalitātes būtisku uzlabošanu un ilglaicīgu uzturēšanu, veselīgas sabiedrības attīstību reģionā kopumā veicina • efektīva, savstarpēji saskaņota, iedzīvotājiem ērta, droša un videi draudzīga sabiedriskā transporta sistēma lauku teritoriju, mazo/ vidējo pilsētu un kaimiņreģionu centru sasniedzamībai, • izkoptas un uzturētas reģiona unikālās lauku un urbānās ainavas, savdabīgās un kultūrvēsturiski bagātās vietas, nodrošināts minimālais kultūras pakalpojumu grozs visos administratīvi teritoriālajos līmeņos. Kurzemes reģionam ir jāveidojas par iekšēji spēcīgu funkcionālo telpu ar ilgtspējīgu tautsaimniecību un augsti kvalitatīvu dzīvesvidi. Priekšnosacījumus tādai attīstībai veidos tā spēja kļūt par • reģionu, kur veidojas policentrisks apdzīvojums ar spēcīgu mazo un vidējo pilsētu tīklu, • reģionu ar daudzpusīgu lauku ekonomiku un darba vietām lauku iedzīvotājiem, • reģionu, kur tautsaimniecības attīstīšana, dabas un kultūrvēsturisko vērtību izmantošana notiek, respektējot ne tikai šodienas, bet arī nākamo paaudžu intereses.
Raksturojums novadā	Priekules novadā pašreiz ir identificējams viens ciems – Saulaines, kurš pilnībā piekļaujas pilsētai, bet nesaņem tādas pašas kvalitātes pakalpojumus kā pilsētas iedzīvotāji (atdzelžota ūdens apgāde ar stabilu spiedienu sistēmā un iespēja pieslēgties centralizētajai kanalizācijas sistēmai). Priekules novadu veido sešas bijušās pašvaldības. Pašvaldības funkcijas realizē 18 iestādes: Domes administrācija, Sociālais dienests, Dzimtsarakstu nodaļa, Bāriņtiesa, 4 pagastu pārvaldes, 9 izglītības iestādes, un Sporta halle un 20institūcijas: 4 kultūras nami, 1 tradīciju nams, 8 bibliotēkas, 2 bibliotēku ārējās apkalpošanas punkti un 5 feldšeru punkti. Visā novada teritorijā iedzīvotāju izvietojums nav vienmērīgs. Blīvāks tas ir: • Priekules pilsētā, • novada ciemos,

	• to tiešā tuvumā.
Galvenās problēmas	• Saulaines ciema piekļaušanās Priekules pilsētai, bet neiekļaušanās tajā; • Kvalitatīvu pakalpojumu pieejamība, atbilstoši centra līmenim.
Galvenais potenciāls	• Visu ciemu infrastruktūras attīstība
Sadarbība ar citiem sektoriem	• Uzņēmējdarbība, nodarbinātība un demogrāfija – pilsētā un ciematos iespējams lietot esošo infrastruktūru un saistītos pakalpojumus. Pakalpojumu sniedzēju tuvums klientiem. • Tūrisms – Priekules pilsētas attīstība. • Transports – sabiedriskā transporta un satiksmes infrastruktūras attīstība; • Izglītība – pakalpojumu pieejamība atbilstoši novada pakalpojumu groza līmenim; • Kultūra – pakalpojumu pieejamība atbilstoši novada pakalpojumu groza līmenim;

PIELIKUMS Nr.3 Priekules novada publisko pakalpojumu klāsts

2.10. Pierobeža, pārrobežu sadarbība

Sektora politika ilgtermiņā	Ilgtspējīgas attīstības stratēģija 2030. gadam atzīst, ka: pierobežas teritoriju attīstību ietekmē daudzi faktori, kas summējoties darbojas kā attīstību bremzējoši spēki. Dokuments nosaka, ka jāattīsta pārrobežu sadarbība ar kaimiņvalstīm, t.sk. Lietuvu, reģionālā un lokālā līmenī, veicot kopīgu projektu, programmu un vienotu stratēģiju izstrādi. Nepieciešams attīstīt jaunas kultūras kompetences un starptautiskus sadarbības tīklus, lai gūtu labumu no citu valstu ekonomiskās izaugsmes. Konkurētspējas nodrošināšanai valstij jāorientējas uz proaktīvu darbību gan lokālas, gan starptautiskās politikas plānošanā un īstenošanā. Atbilstoši Kurzemes plānošanas reģiona telpiskajam plānojumam: Kurzemes reģiona sekmes citu reģionu sacensībā noteiks tā spēja veidot un īstenot politiku, kas nodrošina konkurētspējas pietiekami strauju pieaugumu ekonomikā, balstoties uz cilvēkkapitāla vairošanu un vides kvalitāti. Reģiona attīstība ir

	saistāma ar • dinamisku un daudzveidīgu uzņēmējdarbību vienotā reģiona telpā, • kvalitatīvu sakaru un informācijas tehnoloģiju, enerģijas un vides infrastruktūru, • starptautisko transporta sakaru un ar tiem saistītās infrastruktūras attīstīšanu, • drošu, ērtu, videi draudzīgu un savstarpēji saistītu reģiona sabiedriskā transporta sistēmu, • ērtu, drošu un ātru sasniedzamību, veidojot Latvijas un Eiropas tīklos integrētus transporta mezglus, • kultūrvēsturiskā mantojuma saglabāšanu un laikmetīgas kultūrvides veidošanu.
Raksturojums novadā	Priekules novadam ir izveidojusies sadarbība ar Klaipēdas apriņķa Skodas rajona pašvaldību un Klaipēdas apriņķa Klaipēdas rajona Priekules pilsētas pašvaldību. Priekules novads darbojas Latvijas – Lietuvas un Latvijas – Igaunijas pārrobežu sadarbības projektos.
Galvenās problēmas	• Valodas barjera lielai iedzīvotāju daļai; • Nepietiekama uzņēmēju pārrobežu sadarbība; • Nepietiekama tūrisma pakalpojumu sniedzēju pārrobežu sadarbība; • Nepietiekama informatīvā telpa tuvu esošām teritorijām.
Galvenais potenciāls	• Kopēji tūrisma maršruti ar Lietuvas pierobežas teritorijām, kopīgs marketings; • Transporta pakalpojumu attīstība; • Kopīgas informatīvās telpas veidošana.
Sadarbība ar citiem sektoriem	• Vides sektors – pārrobežu piesārņojums; • Tūrisms – kopēji maršruti, informatīvā telpa; • Uzņēmējdarbība – amatnieku, tūrisma pakalpojumu sniedzēju sadarbība; • Kultūra, sports – kopēji projekti; • Veselības aprūpe – Priekules un Skodas slimnīcu sadarbība pakalpojumu sniegšanā (dzemdniecība, ķirurģiskās manipulācijas, zobārsta pakalpojumi, u.c.)

3. Ilgtermiņa stratēģiskie uzstādījumi

3.1. Pašvaldības specializācija

Galvenā uzņēmējdarbības joma, to identificējot pēc aizņemtās teritorijas īpatsvara, ir **lauksaimniecība.** Lauksaimniecības zemes aizņem 58% novada teritorijas.

Priekules novadā nozīmīgi ir lielie ražošanas objekti, kas nodarbojas ar lauksaimniecības un mežsaimniecības izejvielu pārstrādi: SIA „Kurzemes gaļsaimnieks" ar 260 nodarbinātiem, SIA „Maileks" ar 120 nodarbinātiem, „Priekules maizes ceptuve" ar 80 nodarbinātiem un daudzi citi, mazāki, ražotāji. Mežu zemes aizņem 29% novada kopplatības

Otrais specializācijas virziens saistīts ar **tūrisma resursiem,** Zviedru vārti, muižas, vēstures materiālu glabātuves, parki, dabas takas, izstrādāti velomaršruti, tīra vide, amatnieku, radošo pieaugušo apvienība „Saspraude" utt.

Trešais specializācijas virziens Priekules novadā ir **mežsaimniecība un kokapstrāde.** Mežu zemes aizņem 29% novada kopplatības. Novada teritorijā ir kokapstrādes uzņēmumi, kuros ir ievērojams strādājošo skaits.

Izvērtējot novada resursus un vērtības, novada specializācija ir:

- Lauksaimniecība;
- Lauksaimniecības un mežsaimniecības produktu pārstrāde;
- Tūrisms.

3.2. Nākotnes redzējums un ilgtermiņa prioritāte

Nākotnes redzējums 2030. gadam: Priekules novads ir pārticis novads, kurā cilvēki grib dzīvot, strādāt, iesakņoties, laist pasaulē un skolot savus bērnus.

Novadā iedzīvotāji grib un var dzīvot, jo ir pieejami kvalitatīvi visi nepieciešamie pakalpojumi: kvalitatīva izglītība, nodrošināta tīra dabiskā vide, sakārtota sociālā un tehniskā infrastruktūra. Radīta iespēja jaunajām ģimenēm pastāvīgi uzsākt savu dzīvi. Novadā iedzīvotāji var strādāt, jo attīstās uzņēmējdarbība, ir darbavietas, uzlabojas novada centra, reģiona un pārreģionu pakalpojumu centru sasniedzamība.

Novada attīstības vīzija vērsta uz to, lai nepazaudētu, bet vēl vairāk attīstītu novada resursus, kas palīdzēs novada attīstībā – ražojoši lauksaimniecības, mežsaimniecības un produkcijas pārstrādes uzņēmumi, zinoši, ekonomiski aktīvi cilvēki, kuri vēlas dzīvot un strādāt Priekules novadā, jo tur ir pievilcīga un droša dzīves vide.

Novada attīstības ilgtermiņa prioritāte ir pievilcīga un droša dzīves un darba vide, nodrošinot iespējas visiem novada iedzīvotājiem. Prioritāte ir vērsta uz dzīves vides sakārtošanu un attīstību, nodrošinot dabas vides sakārtošanu un ilgtspēju.
Lai cilvēki gribētu dzīvot Priekules novadā, viņiem ir jābūt pārliecinātiem, ka viņiem un viņu bērniem būs nodrošināta kvalitatīva un droša dzīves vide, būs labi apmaksātas darba vietas un labas atpūtas iespējas.
Priekules novada attīstības pamatvirzieni (specializācija) ir uzņēmējdarbības attīstība – lauksaimniecības un mežsaimniecības produkcijas ražošana un pārstrāde, tūrisms un ar to saistītie pakalpojumi.
Priekules novada attīstības pamatvirzieni atbilst Kurzemes plānošanas reģiona attīstības uzstādījumiem un pozicionē novadu Kurzemes reģionā, Latvijā un Baltijā.

Priekules novads Kurzemes reģionā	Priekules novads Latvijā	Priekules novads Baltijā, Eiropā
Ar izteiktu nomales efektu, kur reģions plāno aktivitātes	Novads, kurš ražo un pārstrādā lauksaimniecības produkciju. Tūrismam pievilcīga vide un pakalpojumi.	Novads atpazīstams ar saražoto produkciju, savu vēsturisko mantojumu, Zviedru vārtiem, lielākiem Brāļu kapiem Baltijas valstīs

PIELIKUMS Nr.2 Priekules novada vēlamās ilgtermiņa izmaiņas (2030.gads)

4. Telpiskās attīstības perspektīva

4.1. Apdzīvojums un attīstības centri

Attīstības mērķi:

- Nodrošināt pakalpojumu pieejamību pilsētā un ciemos atbilstoši pakalpojumu grozam;
- Priekules pilsētas attīstība par lauku atbalsta pakalpojumu centru.

Uzdevumi:

- Attīstīt pakalpojumus iedzīvotājiem un uzņēmējiem atbilstoši lauku atbalsta pakalpojumu centra līmenim;
- Nodrošināt visu novada pakalpojumu sniedzēju ātru un kvalitatīvu sasniedzamību;
- Nodrošināt Priekules pilsētas starptautisku kvalitatīvu sasniedzamību.

Sagaidāmie rezultāti:

- Iedzīvotāju skaita pieaugums Priekules novadā;
- Darbavietu skaita pieaugums Priekules novadā;

- Laika samazinājums nokļūšanai no/uz novada lauku vietējiem pakalpojumu centriem, reģiona un valsts nozīmes centriem.

4.2. Lauksaimniecības teritoriju attīstība

Attīstības mērķi:

- Lauksaimniecības un mežsaimniecības produkcijas ražotāju un pārstrādātāju konkurētspējas paaugstināšana;
- Lauksaimniecības produktu pārstrādes attīstība.

Uzdevumi:

- Veicināt lauksaimnieku kooperāciju LIZ meliorācijas sistēmu uzturēšanā;
- Sīko lauksaimnieku iesaiste tūrisma pakalpojumu sniegšanā un citās jomās (mājražošana (siers, maize utml.), amatniecība, viesu mājas u.c. nelauksaimnieciskā ražošana).

Sagaidāmie rezultāti:

- Lauksaimniecības un mežsaimniecības produktu pārstrādes attīstība, veidojot augstāku pievienoto vērtību;
- Jaunas darbavietas produkcijas pārstrādes un amatniecības jomā.

4.3. Tūrisms

Attīstības mērķi:

- Priekules novada tūrisms ar izveidotu TIC, atpazīstams ne tikai novadā, bet arī aiz novada un valsts robežām.

Uzdevumi:

- Priekulē izveidot tūrisma informācijas centru, kas darbojas arī kā novada tūrisma pakalpojumu servisa centrs;
- Būtiska ceļu seguma kvalitātes uzlabošana;
- Izveidot Priekules novadā ēdināšanas tīklu, nodrošinot iespēju paēst katrā pagastā (iespējama mobila ēdiena piegāde noteiktā vietā un laikā);
- Popularizēt Priekules novadā esošo unikālo vēstures mantojumu – Zviedru vārtus Latvijā un Priekules Ikaru un lielākos Brāļu kapus Baltijas valstīs;
- Pie Brāļu kapiem esošajā memoriāla ēkā iekārtot kinozāli, kurā rādīt kara filmas, izveidot interaktīvo ekspozīciju, sadarbībā ar Kara muzeju Rīgā, tā veicinot jaunatnes patriotisko audzināšanu;
- Popularizēt un attīstīt dabas tūrismu Priekules novadā, veicināt dabas parku un citu tūrisma objektu attīstību un labiekārtošanu

- Attīstīt aktīvās atpūtas piedāvājumu: dabas takas, velomaršruti un laivojamie maršruti;
- Radīt reģionālo velomaršrutu, kurš iet caur Priekules novadu, nodrošinot atbilstošu infrastruktūru un apskates objektus;
- Lauku tūrisma objektu un viesu māju tīkla izveide un attīstība visā Priekules novada teritorijā.

Sagaidāmie rezultāti:

- Priekules novada atpazīstamība;
- Ar tūrismu saistītas jaunas darbavietas;
- Iedzīvotāju ienākumu nodokļa apjoma pieauguma;
- Priekules novada starptautiskās sasniedzamības pieaugums.

4.4. Dabas vides ilgtspēja un iesaiste ekonomikas attīstība

Attīstības mērķi:

- Vides, dabas resursu, dabas un kultūrvēsturiskā mantojuma ilgtspējīga apsaimniekošana līdzsvarā ar uzņēmējdarbības attīstību

Uzdevumi:

- Nodrošināt intensīvās lauksaimniecības attīstību atbilstoši novadā esošajām dabas vērtībām;
- Ģeotermālās enerģijas izmantošanas iespēju izpēte un pielietošana;
- Dabas teritoriju izmantošana uzņēmējdarbībā (tūrismā, rekreācijā) būtiski nepalielinot antropoloģisko noslodzi, novada teritorijā esošo derīgo izrakteņu samērīga ieguve, būtiski nepasliktinot apkārtējo dzīves kvalitāti.

Sagaidāmie rezultāti:

- Skaidri definēti principi intensīvās lauksaimniecības attīstības iespējām novadā;
- Pilnveidota infrastruktūra tūrisma attīstībai dabas teritorijās;
- Samazināta novada atkarība no ārējiem energoresursiem;
- Novada teritorijā esošo derīgo izrakteņu ieguves rezultātā uzlabojas LIZ kvalitāte, ceļu infrastruktūra utml.

4.5. Transports

Attīstības mērķi:

- Transporta maģistrālo līniju attīstība līdzsvarā ar novada ekonomiskās attīstības vajadzībām un vides aizsardzības principiem[3];

[3] atbilstoši Kurzemes plānošanas reģiona telpiskajam (teritorijas) plānojumam II daļa Telpiskās attīstības perspektīva 2006-2026

- Reģionālās un vietējās transporta infrastruktūras un pakalpojumu kvalitātes attīstība novada un kaimiņu novadu sasniedzamības nodrošināšanai[4].

Uzdevumi:

- dzelzceļa līniju modernizācija posmā Liepāja – Mažeiķi ar darbības atjaunošanu, pasažieru un kravas dzelzceļa attīstība[5];
- Valsts 1. šķiras autoceļa P-106 Ezere – Embūte - Grobiņa, posmā Knīveri – Gavieze remonts vai rekonstrukcija tuvākā perspektīvā[6];
- Valsts 1. šķiras autoceļa P-114 Priekule - Plūdoņi, remonts vai rekonstrukcija tālākā perspektīvā[7];
- Valsts 2. šķiras autoceļa V-1198 Ilmāja - Priekule remonts vai rekonstrukcija tuvākā perspektīvā[8];
- Pārējo Priekules novadā esošo valsts 2. šķiras autoceļu remonts vai rekonstrukcija tālākā perspektīvā[9];

Sagaidāmie rezultāti:

- Attīstītas transporta maģistrālās līnijas, kas nodrošina uzņēmējdarbības attīstības iespējas novadā;
- Uzlabota autotransporta satiksmes plūsma un drošība Priekules pilsētā;
- Izveidot transporta plūsmas apkalpošanas pakalpojumus, kuri nodrošina darba vietas un ekonomiskās aktivitātes pieaugumu.

4.6. Inženierinfrastruktūra

Attīstības mērķi:

- Kvalitatīvi un pieejami pakalpojumi iedzīvotājiem;
- Radīti priekšnosacījumi uzņēmējdarbības attīstībai.

Uzdevumi:

- Uzsākto ūdenssaimniecības projektu realizācijas pabeigšana;
- Siltumapgādes un energoefektivitātes problēmu risināšana;

[4] atbilstoši Kurzemes plānošanas reģiona telpiskajam (teritorijas) plānojumam II daļa Telpiskās attīstības perspektīva 2006-2026
[5] atbilstoši Kurzemes plānošanas reģiona telpiskajam (teritorijas) plānojumam II daļa Telpiskās attīstības perspektīva 2006-2026
[6] atbilstoši Kurzemes plānošanas reģiona telpiskajam (teritorijas) plānojumam II daļa Telpiskās attīstības perspektīvie 2006-2026
[7] atbilstoši Kurzemes plānošanas reģiona telpiskajam (teritorijas) plānojumam II daļa Telpiskās attīstības perspektīve 2006-2026
[8] atbilstoši Kurzemes plānošanas reģiona telpiskajam (teritorijas) plānojumam II daļa Telpiskās attīstības perspektīve 2006-2026
[9] atbilstoši Kurzemes plānošanas reģiona telpiskajam (teritorijas) plānojumam II daļa Telpiskās attīstības perspektīva 2006-2026

- Veikt priekšdarbus ģeotermālās enerģijas izmantošanai (izpēte, pilotprojekti, investori)

Sagaidāmie rezultāti:

- Centralizētai ūdensapgādes un kanlizācijas sistēmai pieslēgto patērētāju īpatsvara pieaugums;
- Vides piesārņojuma samazinājums;
- Vietējo atjaunojamo energoresursu īpatsvara pieaugums energoresursu patēriņā;
- Uzlabota ēku un siltumapgādes sistēmu energoefektivitāte;
- Uzlabotas siltumapgādes sistēmas, racionāli izmantoti resursi siltumapgādes nodrošināšanai.

4.7. Priekules pilsētas vēlamie attīstības virzieni

Attīstības mērķi:

- Pakalpojumu kvalitātes un sasniedzamības palielināšana iedzīvotājiem un uzņēmējiem;
- Daudzpusīga uzņēmējdarbība ar labi apmaksātām darba vietām
- Kvalitatīvas dzīves vides izveide.

Uzdevumi:

- Priekulei piegulošā Saulaines ciema iekļaušana Priekules pilsētā;
- Apvedceļa izbūve;
- Dzīvojamās telpas attīstība.

Sagaidāmie rezultāti:

- Pieaug Priekules iedzīvotāju skaits;
- Pieaug jaundzimušo skaits;
- Darbavietu skaita pieaugums.

PIELIKUMS Nr.8 Priekules novada prioritāri attīstāmās teritorijas

Izmantotie skaidrojumi

Ilgtspējīgas attīstības stratēģija – ilgtermiņa teritorijas attīstības plānošanas dokuments, kurā noteikts plānošanas reģiona vai vietējās pašvaldības ilgtermiņa attīstības redzējums, mērķi, prioritātes un telpiskās attīstības perspektīva.

Integrēta pieeja – pieeja attīstības plānošanā, kas paredz koordinētu telpisko, tematisko un laika dimensiju, nodrošinot interešu saskaņotību starp visiem pārvaldes līmeņiem un ieinteresētajām pusēm.

Prioritāte – teritorijas attīstības vispārējā aktualitāte, kuras risināšana tiek izvirzīta priekšplānā salīdzinājumā ar citām attīstības aktualitātēm.

Stratēģiskais mērķis – konkrēts politiku uzstādījumu kopums, vēlamajām situācijas pārmaiņām noteiktā laika periodā, kas ir vērsts uz teritorijas attīstības vīzijas sasniegšanu un kalpo par pamatu prioritāšu noteikšanai un turpmāk veicamo darbu identificēšanai.

Vīzija – lakonisks ilgtermiņa nākotnes redzējums, kas vienlaikus parāda teritorijas unikālās vērtības.

PIELIKUMI

1	PIELIKUMS Nr.1 Priekules novada **galvenās funkcionālās telpas**
2	PIELIKUMS Nr.2 Priekules novada vēlamās ilgtermiņa izmaiņas **(2030.gads)**
3	PIELIKUMS Nr.3 Priekules novada **publisko pakalpojumu klāsts**
4	PIELIKUMS Nr.4 Galvenie transporta koridori, maģistrālie inženierkomunikāciju **tīkli un objekti**
5	PIELIKUMS Nr.5 Dabas **teritoriju telpiskā struktūra**
6	PIELIKUMS Nr.6 **Kultūrvēsturiski nozīmīgās teritorijas**
7	PIELIKUMS Nr.7 Ainaviski vērtīgās un **citas īpašās teritorijas**
8	PIELIKUMS Nr.8 Priekules novada **prioritāri attīstāmās teritorijas**
9	PIELIKUMS Nr.9 **Organiskas izcelsmes derīgie izrakteņi** Priekules novadā
10	PIELIKUMS Nr.10 **Neorganiskas izcelsmes derīgie izrakteņi** Priekules novadā
11	PIELIKUMS Nr. 11 Teritorijas attīstības rezultatīvie rādītāji

PIELIKUMS Nr.1 Priekules novada galvenās funkcionālās telpas

PIELIKUMS Nr.1

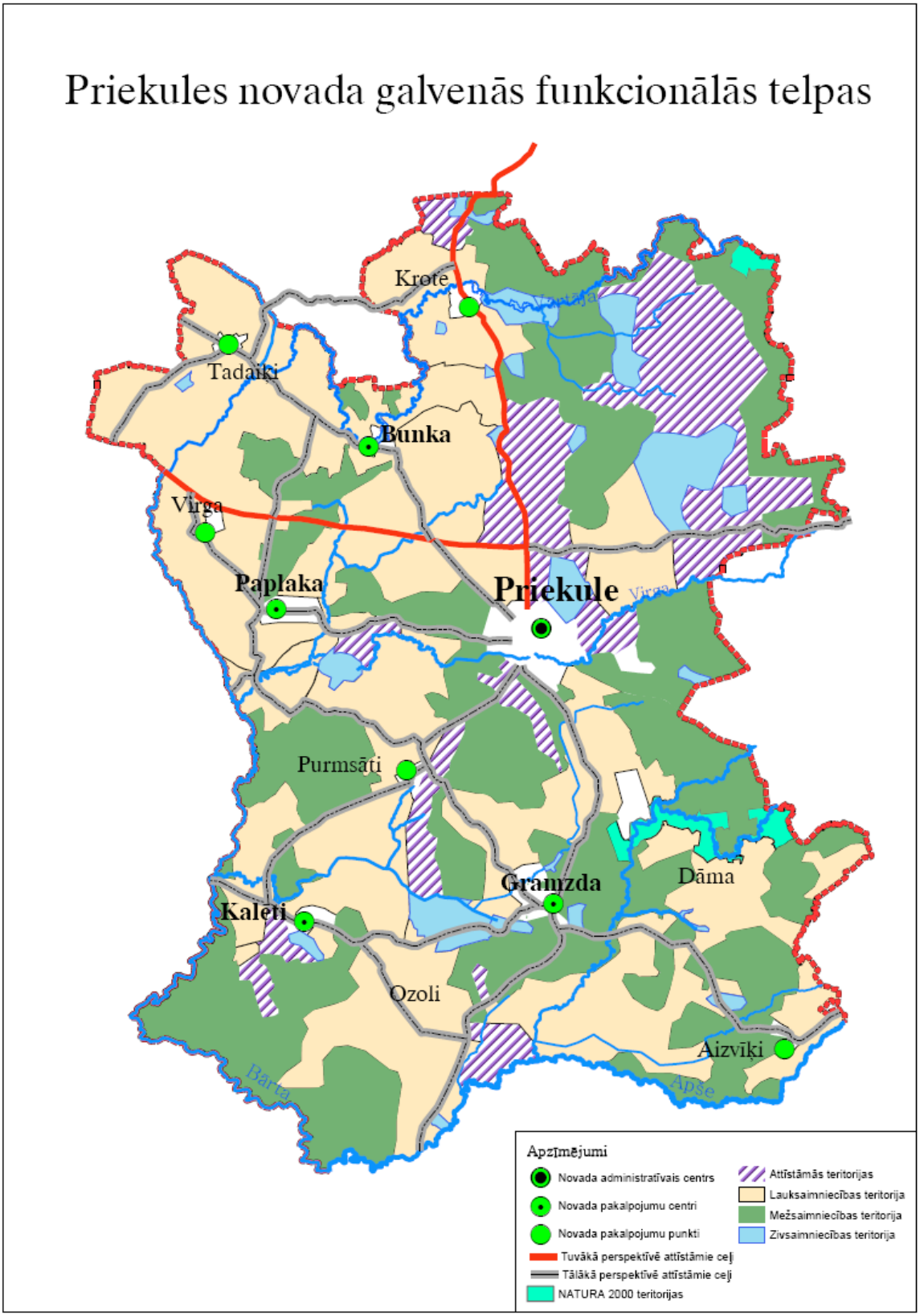

PIELIKUMS Nr.2 Priekules novada vēlamās ilgtermiņa izmaiņas (2030.gads)

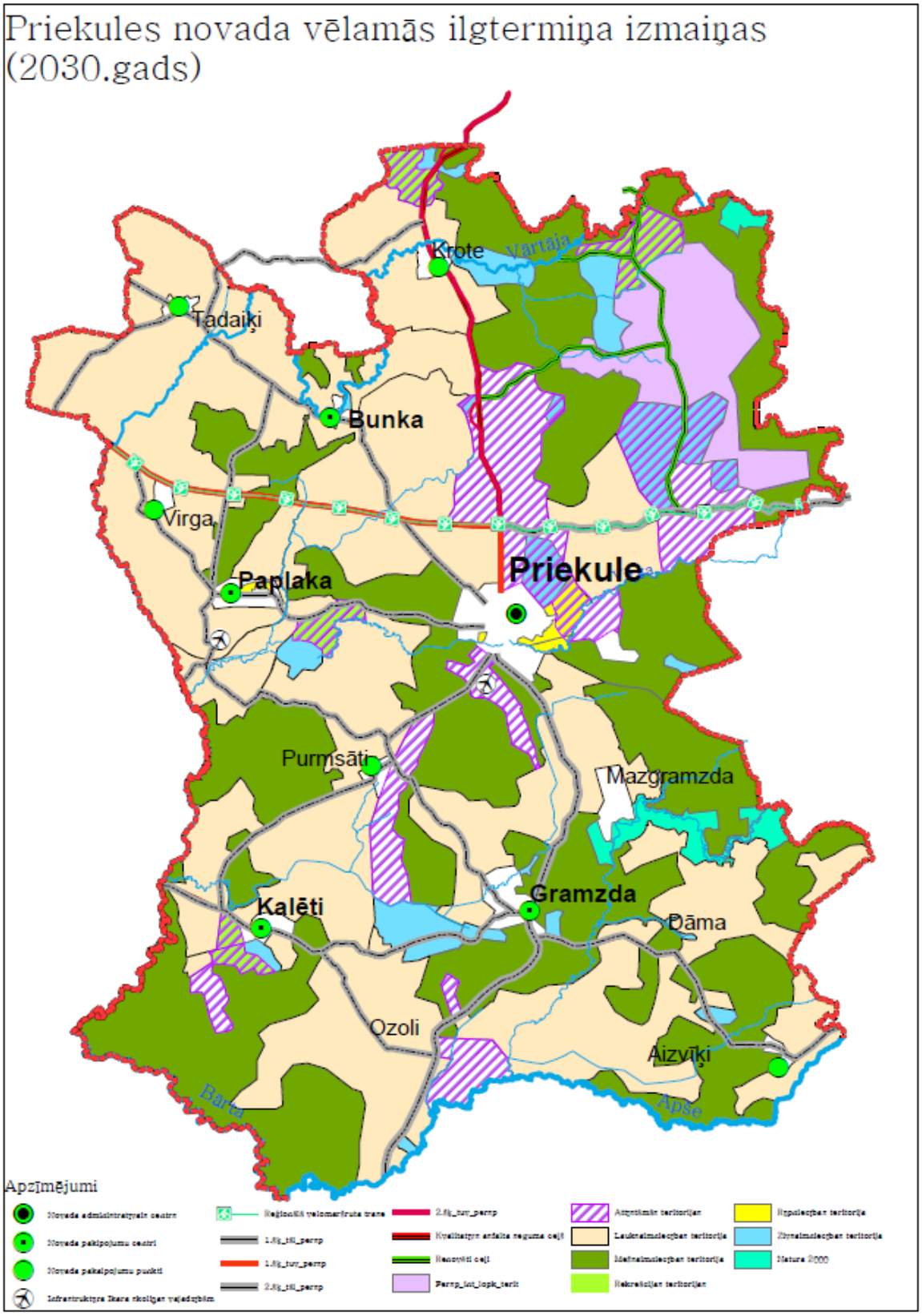

PIELIKUMS Nr.3 Priekules novada publisko pakalpojumu klāsts

PIELIKUMS Nr.6

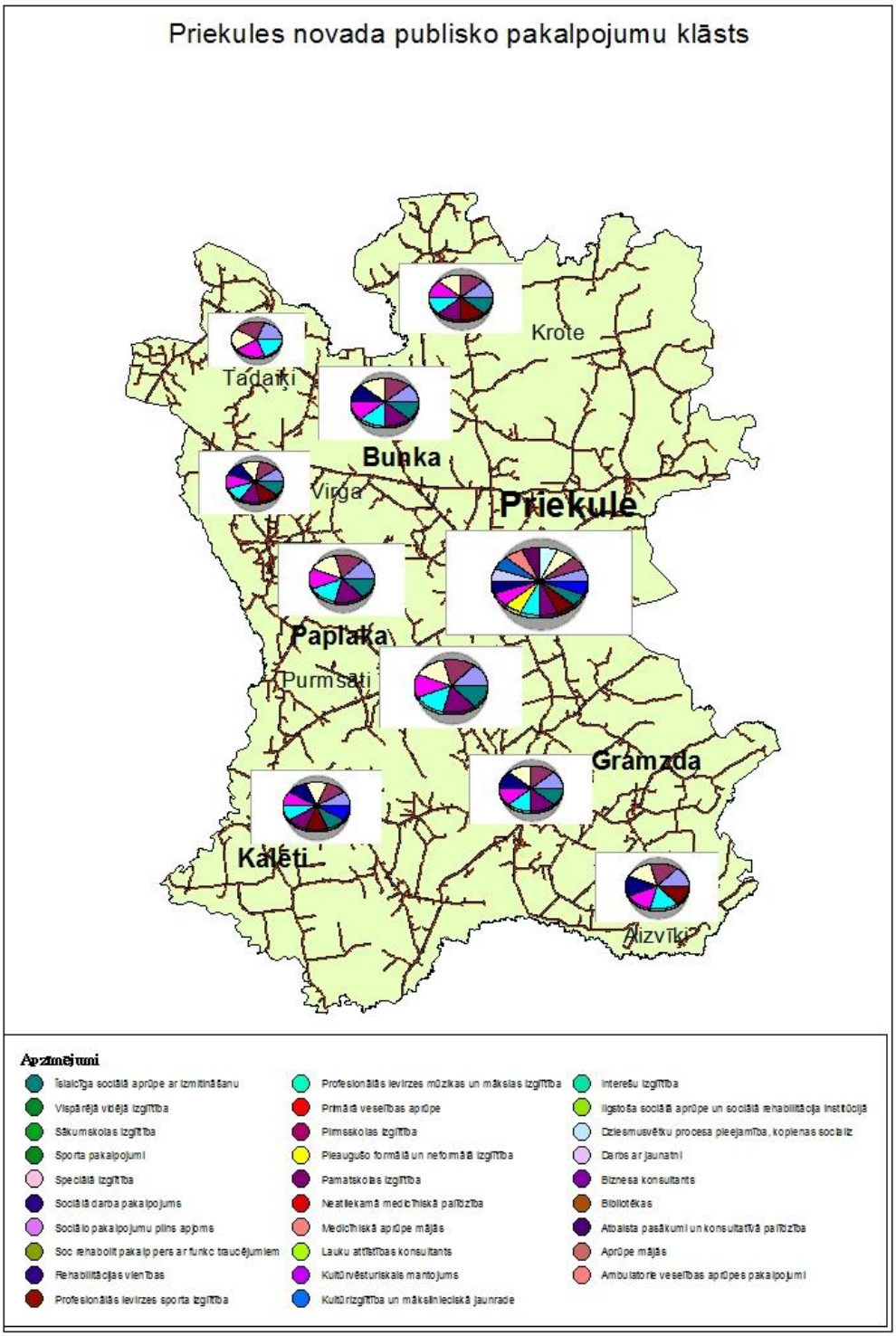

Precīzāku sniedzamo pakalpojumu apjomu skatīt turpmākajās tabulās

PAKALPOJUMU GROZS
Izglītība, zinātne, jaunatne un sports

	Priekules pilsēta	Bunkas pagasts			Gramzdas pagasts		Kalētu pagasts	Virgas pagasts		
		Bunka	Krote	Tadaiķi	Aizvīķi	Gramzda		Paplaka	Purmsāti	Virga
pirmsskolas izglītība	X		X			X	X		X	X
sākumskolas izglītība (1.-6.klase)	X		X			X	X		X	X
pamatskolas izglītība	X		X			X	X		X	X
interešu izglītības pieejamība	X		X			X	X		X	X
darbs ar jaunatni (neformālās izglītības piedāvājums jauniešiem, lietderīga brīvā laika pavadīšana)	X		X			X	X	X	X	X
sporta pakalpojumi izglītības iestāžu sporta bāzēs (sporta zāles, sporta laukumi utt.) kontekstā ar izglītības iestāžu tīklu	X		X			X	X			X
Speciālā izglītība									x	

+ Novada centrā

vispārējā vidējā un profesionālā izglītība	X
speciālā izglītība	-
profesionālās ievirzes sporta izglītība (sporta skolas un sporta klubi)	X (Purmsātos)
pieaugušo formālā un neformālā izglītība	X
multifunkcionālie jauniešu centri	-
Profesionālas ievirzes mūzikas un mākslas izglītība	X (Priekule, Kalēti)

Veselība

	Priekules pilsēta	Bunkas pagasts			Gramzdas pagasts		Kalētu pagasts	Virgas pagasts		
		Bunka	Krote	Tadaiķi	Aizvīķi	Gramzda		Paplaka	Purmsāti	Virga
primārās veselības aprūpes pakalpojums (ģimenes ārsts, pediatrs, feldšerpunkts, kompensējamie medikamenti un ierīces, farmaceitiskā aprūpe)	X	X			X	X	X			X
medicīniskā aprūpe mājās (ģimenes ārsts, māsa)	X	X	X	X	X	X	X	X	X	X

neatliekamā medicīniskā palīdzība	X	X	X	X	X	X	X	X	X	X
ģimenes ārsta konsultatīvais tālrunis										

+ Novada centrā

primārās veselības aprūpes pakalpojums (dežūrārsts ārpus ģimenes ārsta darba laika)	
ambulatorie veselības aprūpes pakalpojumi (ārstu speciālistu konsultācijas un vizītes, diagnostiskie izmeklējumi un medicīniskās manipulācijas, medicīniskā aprūpe mājās, medicīniskā rehabilitācija ambulatorajā iestādē	X
zobārstniecības pakalpojums	

Sociālā aprūpe

	Priekules pilsēta	Bunkas pagasts			Gramzdas pagasts		Kalētu pagasts	Virgas pagasts		
		Bunka	Krote	Tadaiķi	Aizvīķi	Gramzda		Paplaka	Purmsāti	Virga
aprūpe mājās (t.sk. drošības pogas, ēdiens mājās, mobilā brigāde)	X	X	X	X	X	X	X	X	X	X
sociālā darba pakalpojums	X	X	X	X	X	X	X	X	X	X
atbalsta pasākumi un konsultatīvā palīdzība	X	X	X	X	X	X	X	X	X	X

+ Novada centrā

pakalpojumu pilns apjoms (sociālais darbs un pakalpojumu nodrošināšana, atbilstoši personu vajadzībām)	X
daudzfunkcionāli pakalpojumu centri (P), kur nav atsevišķo specifisko pak-mu	-
sociālās rehabilitācijas pakalpojumi ar minimālu medicīnas tehnoloģiju pielietojumu (rehabilitācijas vienības)	X
grupu mājas (dzīvokļi)	-
servisa dzīvokļi	-
dienas aprūpes centri dažādām personu grupām	-
bērnu pieskatīšanas pakalpojumi	-
sociālās rehabilitācijas pakalpojumi personām ar funkcionālajiem traucējumiem	X
motivācijas pasākumi	-
atbalsta pasākumi riska grupu klientiem	-
ilgstošā sociālā aprūpe un sociālā rehabilitācija institūcijā	X
īslaicīga sociālā aprūpe ar izmitināšanu/ atelpas brīža pakalpojumi	X

Uzņēmējdarbība

	Priekules pilsēta	Bunkas pagasts			Gramzdas pagasts		Kalētu pagasts	Virgas pagasts		
		Bunka	Krote	Tadaiķi	Aizvīķi	Gramzda		Paplaka	Purmsāti	Virga
biznesa konsultants (lauku speciālisti, vismaz uz laiku)	X	X				X	X	X		
SIA „Lauku konsultāciju un izglītības centra" Priekules novada lauku attīstības speciālists	X	X	X	X	X	X	X	X	X	X

+ Novada centrā

biznesa eksperts	-
biznesa dārzi	-

Kultūra

	Priekules pilsēta	Bunkas pagasts			Gramzdas pagasts		Kalētu pagasts	Virgas pagasts		
		Bunka	Krote	Tadaiķi	Aizvīķi	Gramzda		Paplaka	Purmsāti	Virga
bibliotēku pakalpojumu kopums (lasīšanas iespējas, informācijas resursu izmantošanas pak-mi, izglītības, mūžizglītības un apmācības iespējas, saturīga brīvā laika pavadīšana, sociālie pak-mi, interneta pieejamība) – publiskā bibliotēka (katrā novada pagastā vismaz 1 bibliotēka)	X	X	X	X	X	X	X	X	X	X
kultūrizglītības un mākslinieciskās jaunrades izpaušanās iespēju pakalpojums	X	X	X			X	X	X	X	X
kultūrvēsturiskā mantojuma pieejamība (kultūrtūrisms)	X		X		X		X			X
kultūras un brīvā laika pieejamība, dziesmu svētku procesa pieejamība, kopienas socializēšanas pakalpojums (saieta nams, par SN teritoriālo pārklājumu lemj pašvaldība)	X	X	X			X	X	X	X	X

+ Novada centrā

Bibliotēku pakalpojumi (novada bibliotēku koordinācija un metodiskais atbalsts)	X
profesionālās ievirzes mākslas un mūzikas izglītības pakalpojums, profesionālās izglītības pakalpojums (profesionālās ievirzes mūzikas un mākslas skolas, mūzikas un mākslas vidusskolas)	X
kultūras un brīvā laika pieejamība, dziesmu svētku procesa pieejamība, kopienas socializēšanas pakalpojums (kultūras nams – pašvaldība lemj par KN teritoriālo pārklājumu, brīvdabas estrādes)	X

PIELIKUMS Nr.4 Galvenie transporta koridori, maģistrālie inženierkomunikāciju tīkli un objekti

PIELIKUMS Nr.4

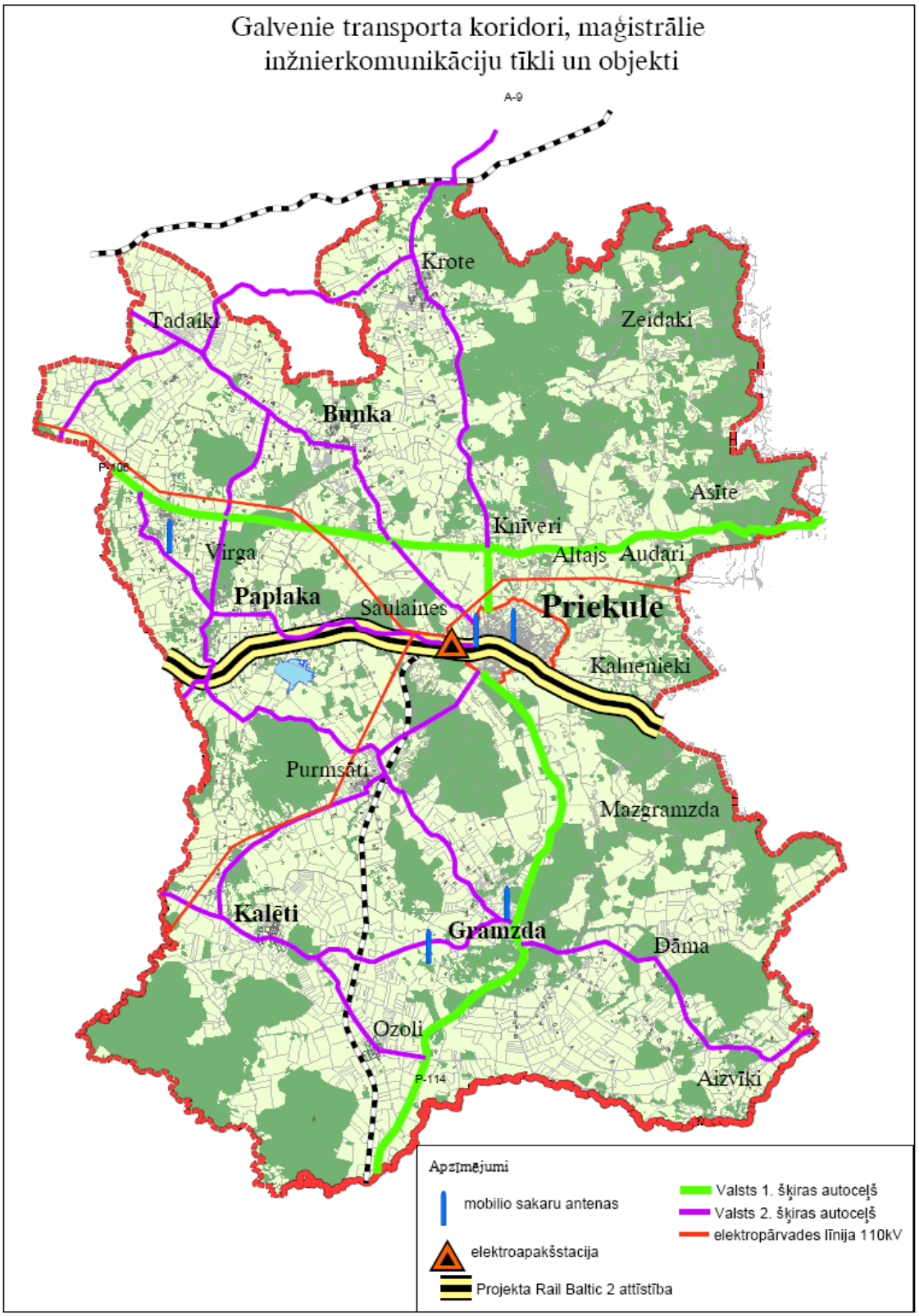

PIELIKUMS Nr.5 Dabas teritoriju telpiskā struktūra

PIELIKUMS Nr.5

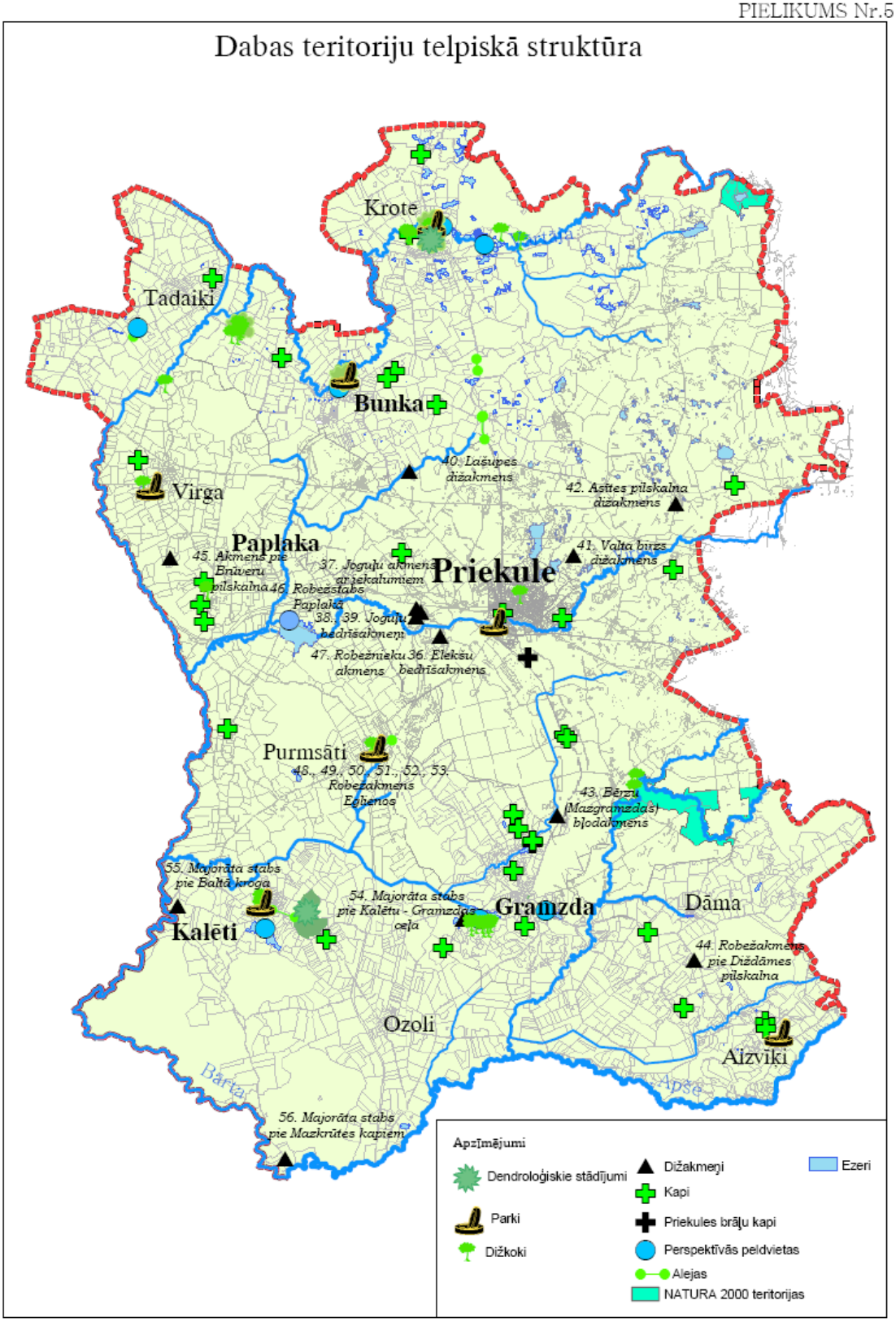

Priekules pagasts

- 36. Elekšu bedrīšakmens.
- 37. Joguļu akmens ar iekalumiem.
- 38. Joguļu 1.bedrīšakmens.
- 39. Joguļu 2.bedrīšakmens.
- 40. Lašupes dižakmens.
- 41. Valta birzs dižakmens.
- 42. Asītes pilskalna robežakmens.
- 43. Bērzu (Mazgramzdas) bļodakmens.

Gramzdas pagasts

- 44. Robežakmens pie Diždāmes pilskalna.

Virgas pagasts

- 45. Akmens pie Brūveru pilskalna.
- 46. Robežstabs Paplakā.
- 47. Robežnieku akmens.
- 48. 1.robežakmens Eglienos.
- 49. 2.robežakmens Eglienos.
- 50. 3.robežakmens Eglienos.
- 51. 4.robežakmens Eglienos.
- 52. 5.robežakmens Eglienos.
- 53. 6.robežakmens Eglienos.

Kalētu pagasts

- 54. Majorāta stabs pie Kalētu – Gramzdas ceļa.
- 55. Majorāta stabs pie Baltā kroga.
- 56. Majorāta stabs pie Mazkrūtes kapiem.

Liepājas rajona lielākie dižakmeņi pēc tilpuma:

Nr.	Akmens nosaukums	Tilpums (kbm)	Apkārtmērs (m)	Pagasts
1.	Kapsēdes Lielais akmens	60	16,20	Medzes
2.	Pāvilostas Lielais akmens	35	15,00	Sakas

3.	Robežakmens	24	15,80	Nīcas
4.	Lankuču	17	–	Nīcas
5.	Riekstiņu	15	16,80	Rucavas
6.	Saktu	15	–	Rucavas
7.	Pelēkais	14	11,30	Nīcas
8.	Veitu	13	13,00	Nīcas
9.	Ziemeļu	12	13,80	Nīcas
10.	Silmaļu	12	10,25	Dunikas
11.	Sudrabakmens	11	12,10	Otaņķu
12.	Kapsēdes Rudais akmens	11	11,50	Medzes
13.	Pesu (Bātupšķu)	10	16,05	Nīcas
14.	Vīnkalnu	10	14,80	Vērgales
15.	Lašupes	10	11,10	Priekules
16.	Ezerpesu	10	11,00	Nīcas
17.	Bātas dzirnavdīķa	10	10,15	Vaiņodes

http://www.petroglifi.lv/blog/liepajas_rajona_projekts/2010-12-06-5

PIELIKUMS Nr.6 Kultūrvēsturiski nozīmīgās teritorijas

PIELIKUMS Nr.6

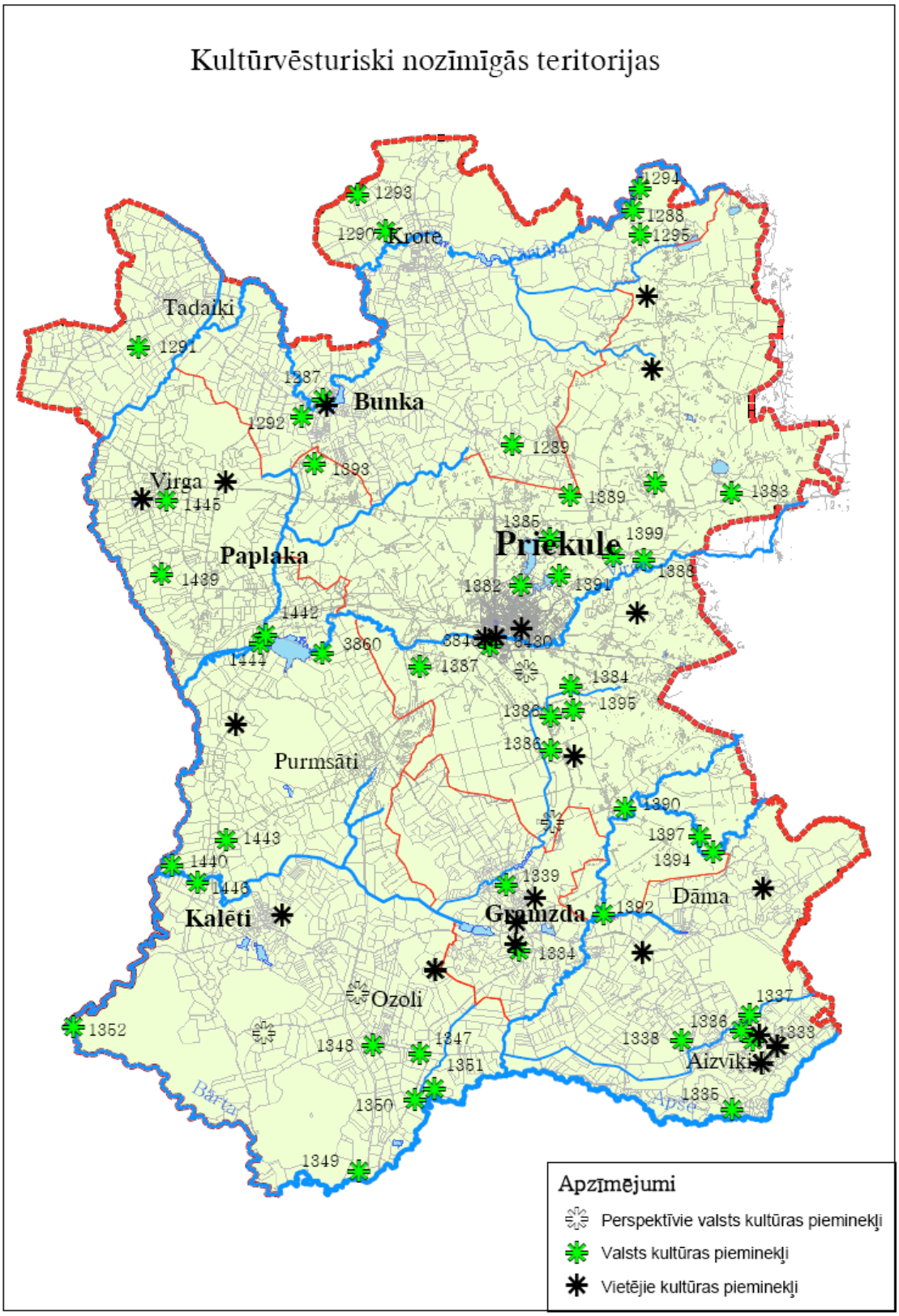

Apzīmējumi

- Perspektīvie valsts kultūras piemineķļi
- Valsts kultūras piemineķļi
- Vietējie kultūras piemineķļi

VALSTS AIZSARGĀJAMIE KULTŪRAS PIEMINEKĻI PRIEKULES NOVADĀ

Aizsardzības Nr.	Piemineklļa veids	Nosaukums	Atrašanās vieta
1287	Arheoloģija	Bunkas senkapi	Priekules novads, Bunkas pagasts, pie bij. Bunkas muižas grantsbedrēm
1291	Arheoloģija	Zviedru kapi – pilskalns	Priekules novads, Bunkas pagasts; pie Šalkām
1292	Arheoloģija	Grantiņu senkapi	Priekules novads, Bunkas pagasts; pie Grantiņiem
1293	Arheoloģija	Kalniņu senkapi	Priekules novads, Bunkas pagasts; pie Kalniņiem
1294	Arheoloģija	Gravenieku senkapi (Misiņkalns)	Priekules novads, Bunkas pagasts; pie Valkiem un bij. Graveniekiem
1295	Arheoloģija	Valku senkapi	Priekules novads, Bunkas pagasts; pie Valkiem, Vārtājas upes kreisajā krastā
1333	Arheoloģija	Straujenieku pilskalns	Priekules novads, Gramzdas pagasts; pie Aizvīķu kapsētas un Straujeniekiem
1336	Arheoloģija	Aizvīķu pilskalns un senkapi	Priekules novads, Gramzdas pagasts; pie Pileniekiem
1337	Arheoloģija	Diždāmes pilskalns	Priekules novads, Gramzdas pagasts; pie Sedoliem, Vidvidas upes labajā krastā
1338	Arheoloģija	Tiltiņu senkapi	Priekules novads, Gramzdas pagasts; pie Tiltiņiem
1339	Arheoloģija	Upīšu senkapi	Priekules novads, Gramzdas pagasts; pie Upītēm
1346	Arheoloģija	Krūtes pilskalns	Priekules novads, Kalētu pagasts; Bārtas un Vārtājas upju satekā
1347	Arheoloģija	Lanku senkapi	Priekules novads, Kalētu pagasts; pie Lankām
1348	Arheoloģija	Ozolu senkapi	Priekules novads, Kalētu pagasts; pie Ozolu veikala
1349	Arheoloģija	Kalētu pilskalns	Priekules novads, Kalētu pagasts; pie Plūdoņiem, Apšupes krastā

1351	Arheoloģija	Saušu apmetne	Priekules novads, Kalētu pagasts; pie Saušiem
1383	Arheoloģija	Asītes pilskalns	Priekules novads, Priekules pagasts; Audaru muižā pie Buņģiem
1385	Arheoloģija	Beltēnu senkapi	Priekules novads, Priekules pagasts; pie Beltēniem, Dobeļu dīķa A krastā
1386	Arheoloģija	Dārznieku senkapi	Priekules novads, Priekules pagasts; pie Dārzniekiem
1387	Arheoloģija	Elekšu dobumakmens – kulta vieta	Priekules novads, Priekules pagasts; pie Elekšiem
1388	Arheoloģija	Elkas – Ķezēnu senkapi	Priekules novads, Priekules pagasts; pie Elkas – Ķezēniem
1390	Arheoloģija	Gravas – Sudmaļu pilskalns	Priekules novads, Priekules pagasts; pie Gravas – Sudmaļiem, Ruņas un Kauliņupes satekā
1391	Arheoloģija	Ķerru pilskalns	Priekules novads, Priekules pagasts; pie Ķerrām
1392	Arheoloģija	Trekņu pilskalns	Priekules novads, Priekules pagasts; pie Kraujām (Gobām), Ruņas un Spriceles upju satekā
1393	Arheoloģija	Mazdrīviņu senkapi	Priekules novads, Priekules pagasts; pie Mazdrīviņiem
1394	Arheoloģija	Kaltes pilskalns	Priekules novads, Priekules pagasts; pie Pilskalniem, Ruņas upes kreisajā krastā
1395	Arheoloģija	Pilspurva kalns – nocietināta senvieta	Priekules novads, Priekules pagasts; pie Saulītēniem
1396	Arheoloģija	Elku kalns – pilskalns	Priekules novads, Priekules pagasts; pie Upeniekiem
1398	Arheoloģija	Mazgramzdas senkapi	Priekules novads, Priekules pagasts; Priekules – Skodas šosejas labajā pusē pie Lapšiem
1439	Arheoloģija	Brūveru pilskalns	Priekules novads, Virgas pagasts; pie Brūveriem
1442	Arheoloģija	Kalnazīvertu senkapi	Priekules novads, Virgas pagasts; pie Kalnazīvertiem

1444	Arheoloģija	Paplakas pilskalns	Priekules novads, Virgas pagasts; pie Melnupes ietekas Virgā
1445	Arheoloģija	Virgas senkapi	Priekules novads, Virgas pagasts; pie Rūķīšiem
1446	Arheoloģija	Purmsātu (Upes) pilskalns	Priekules novads, Virgas pagasts; pie Upēm, Birkstales upes krastā
3843	Māksla	Vārtu plastiskā apdare un cilnis Ģerbonis (1688.)	Priekules novads, Priekule, Zviedru vārtu iela 2;
6430	Arhitektūra	Priekules pils vārti (1688.)	Priekules novads, Priekule, Zviedru vārtu iela 2;

VIETĒJAS NOZĪMES AIZSARGĀJAMIE KULTŪRAS PIEMINEKĻI PRIEKULES NOVADĀ

Aizsardzības Nr.	Piemienekļa veids	Nosaukums	Atrašanās vieta
1288	Arheoloģija	Gravenieku Elkas kalns – kulta vieta	Priekules novads, Bunkas pagasts; pie bij. Graveniekiem
1289	Arheoloģija	Gaiļa kalns – pilskalns	Priekules novads, Bunkas pagasts; pie Bumbuļiem
1290	Arheoloģija	Krotes pilskalns	Priekules novads, Bunkas pagasts; pie Dzintarniekiem un Pilskalniem
1334	Arheoloģija	Pilskalns	Priekules novads, Gramzdas pagasts; pie Gramzdas kapsētas
1335	Arheoloģija	Kunkuļu senkapi	Priekules novads, Gramzdas pagasts; pie Kunkuļiem
1350	Arheoloģija	Raču apmetne	Priekules novads, Kalētu pagasts; pie Poļiem un bij. Račiem
1382	Arheoloģija	Vella cepure – senkapi	Priekules novads, Priekule, Ķieģeļu iela 34;
1384	Arheoloģija	Ādamu senkapi	Priekules novads, Priekules pagasts; pie Ādamiem
1389	Arheoloģija	Garožu senkapi (Meitu kalns)	Priekules novads, Priekules pagasts; pie Garožiem
1397	Arheoloģija	Upenieku senkapi	Priekules novads, Priekules pagasts; pie Upeniekiem, Ruņas upes labajā krastā
1399	Arheoloģija	Priežu kalva – senkapi	Priekules novads, Priekules pagasts, Asīte; Lielā iela 7
1440	Arheoloģija	Gabaliņu senkapi	Priekules novads, Virgas pagasts;

			pie Gabaliņu fermas, Priekulupītes kreisajā krastā
1441	Arheoloģija	Grīvu senkapi	Priekules novads, Virgas pagasts; pie Grīvām
1443	Arheoloģija	Kalviņu viduslaiku kapsēta (Zviedru kapi)	Priekules novads, Virgas pagasts; pie Kalviņiem

http://www.mantojums.lv/?cat=742&lang=lv&KS=OK

PIELIKUMS Nr.7 Ainaviski vērtīgās un citas īpašās teritorijas

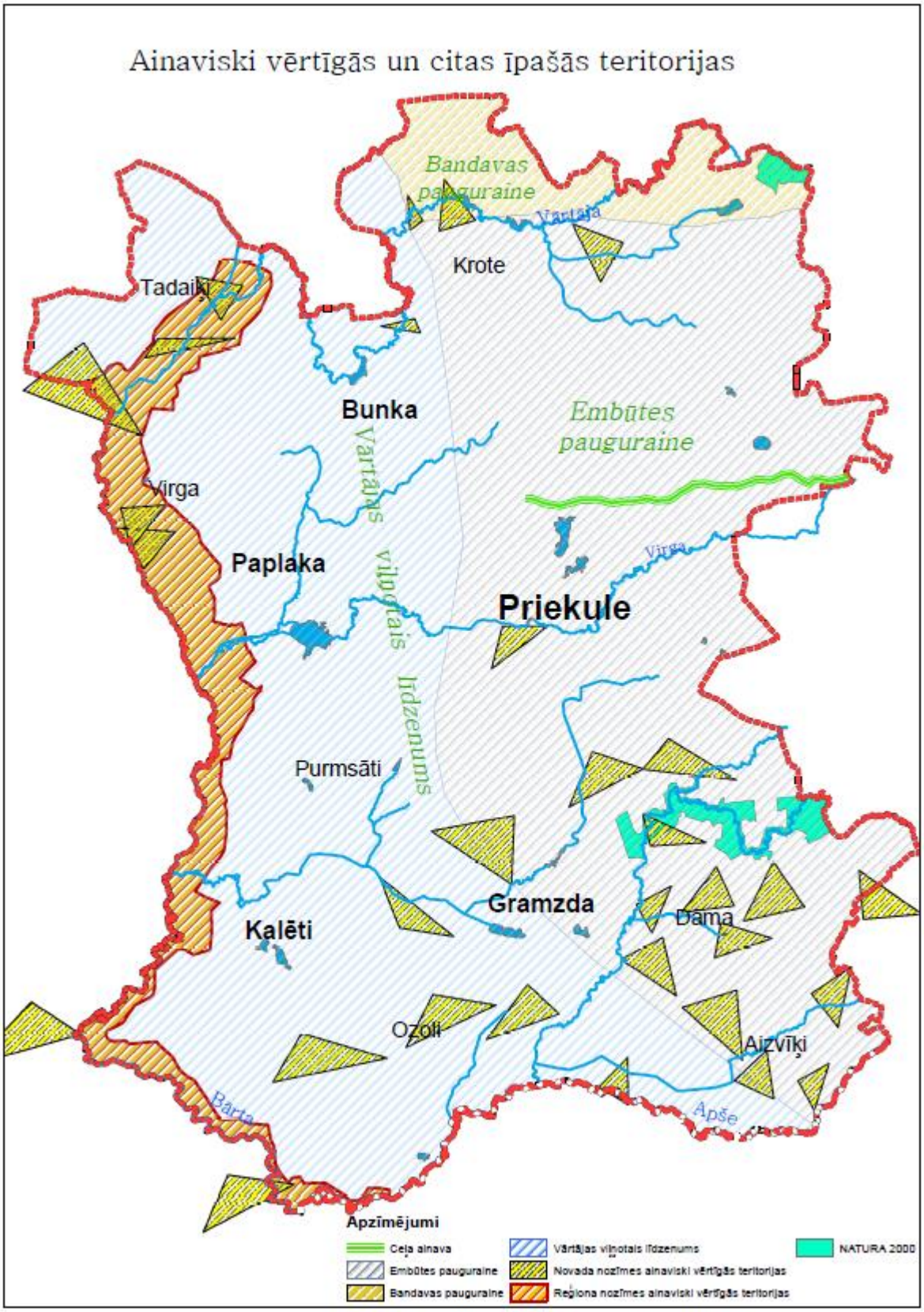

PIELIKUMS Nr.8 Priekules novada prioritāri attīstāmās teritorijas

PIELIKUMS Nr.8

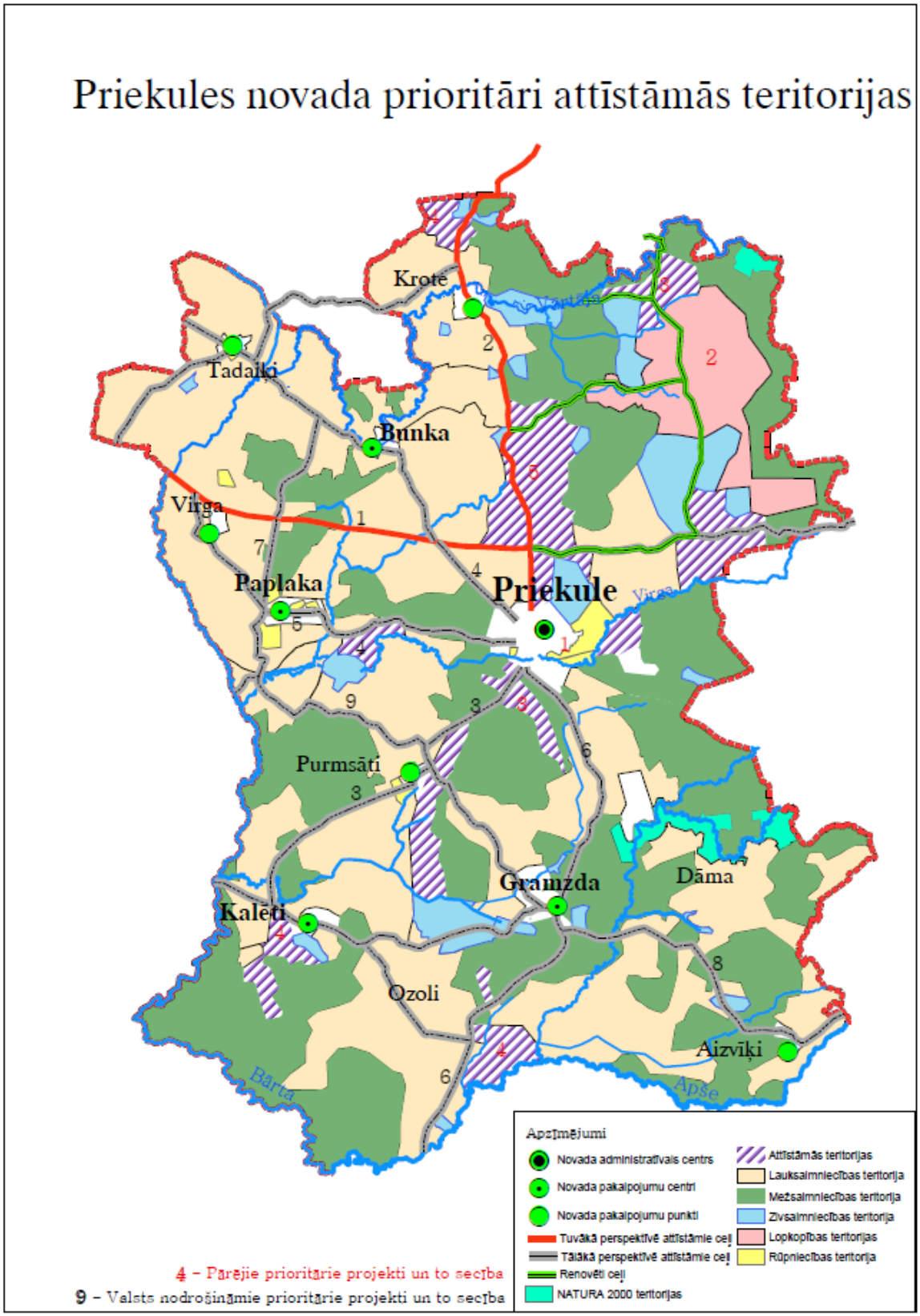

PIELIKUMS Nr.9 Organiskas izcelsmes derīgie izrakteņi Priekules novadā

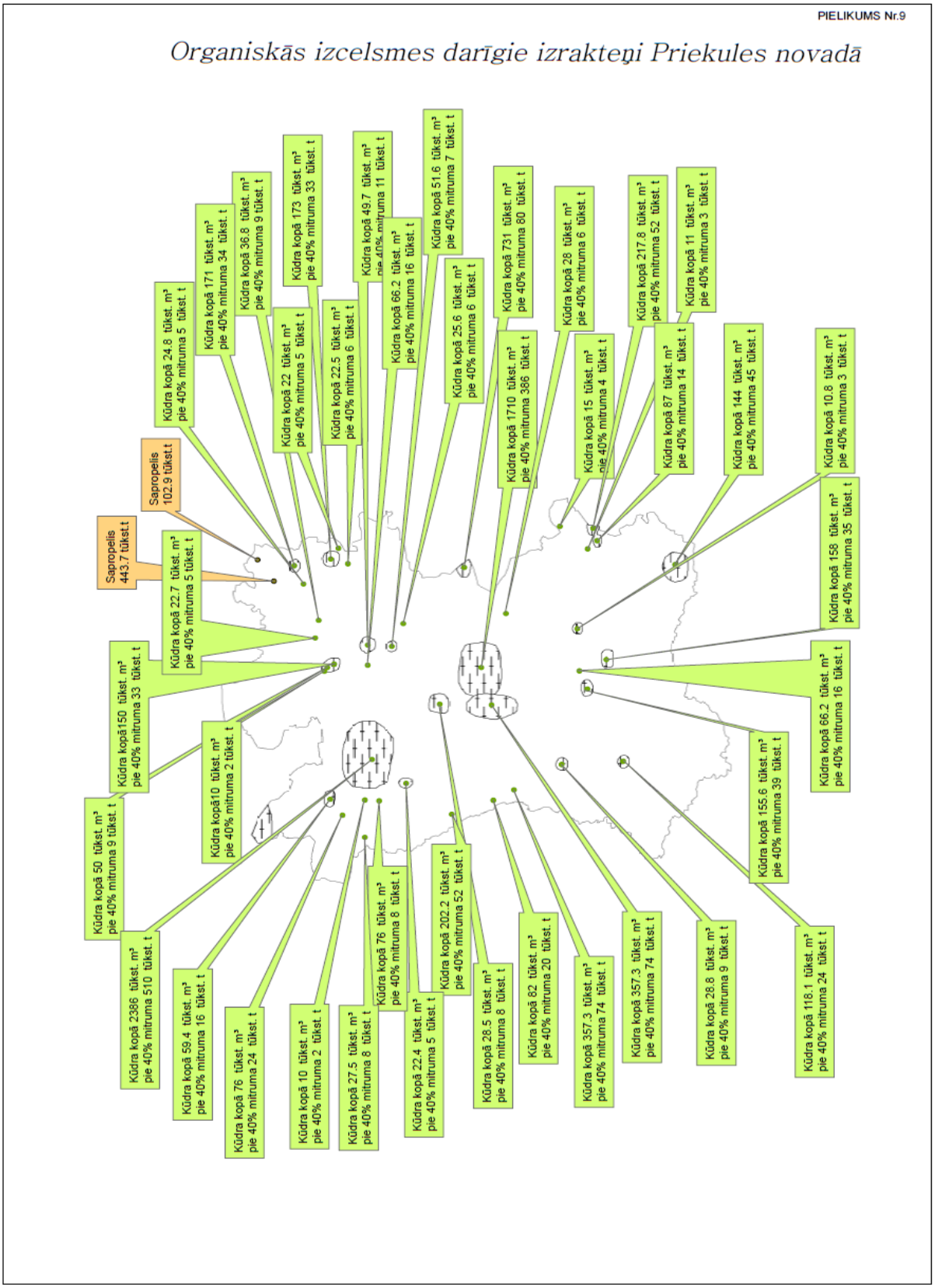

PIELIKUMS Nr.10 Neorganiskas izcelsmes derīgie izrakteņi Priekules novadā

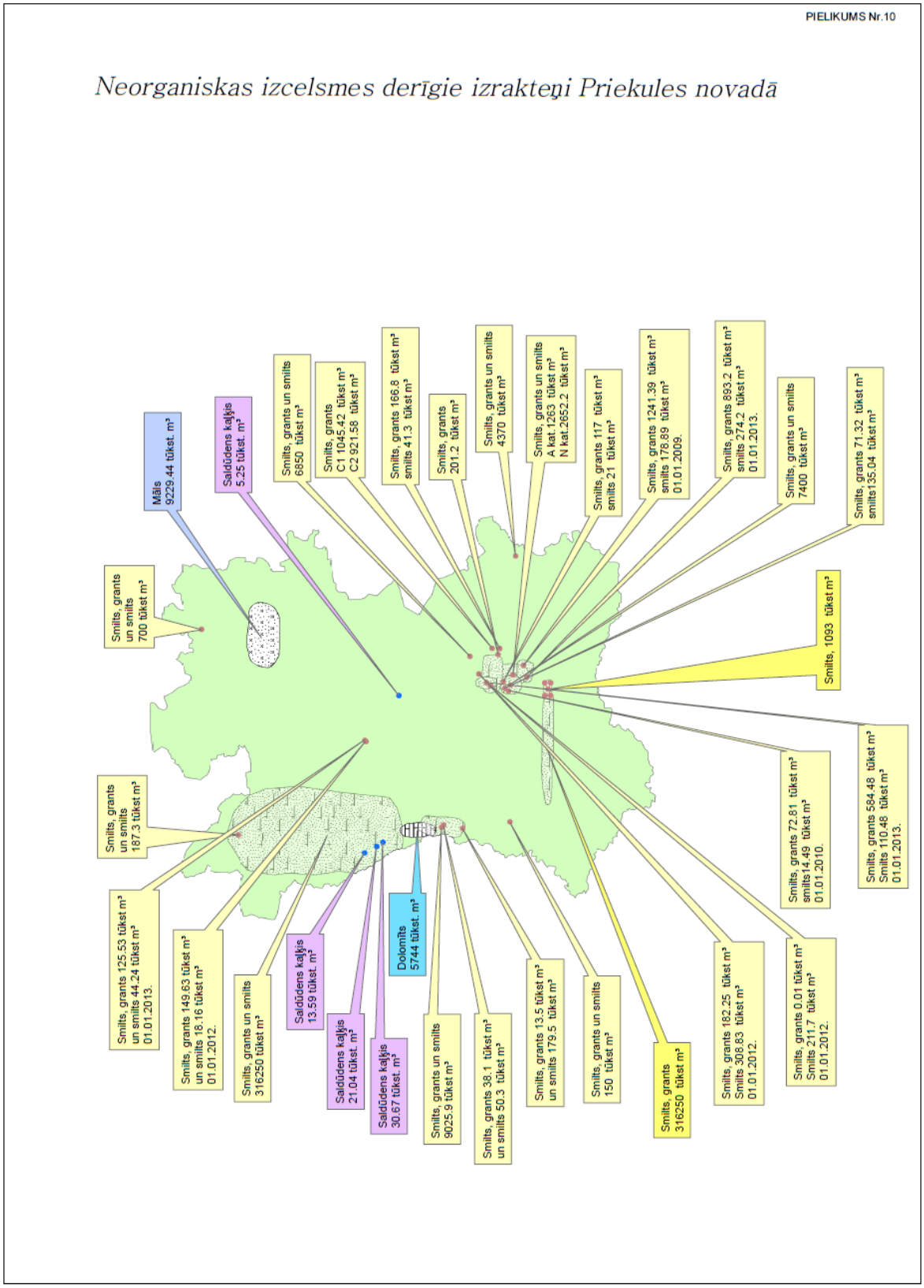

PIELIKUMS Nr. 11 Teritorijas attīstības rezultatīvie rādītāji

	Indikators	Patreizējā situācija	Vēlamā situācija	Tendence
Ražošanai piemērotas teritorijas	Ražošanas objekti	23	41	↗
Kvalificēts darbaspēks	Bezdarba līmenis	16,2	7.0	↘
Mūžizglītības programmu izveidi pieaugušajiem	Pieaugušie, kuri apmeklē mūžizglītības programmu apmācības	0	90	↗
Svešvalodu zināšanas	Svešvalodu kursu apmeklētāji	0	48	↗
Valsts ceļu neapmierinoša kvalitāte	Atjaunots valsts ceļu segums visā novada teritorijā	0	Visa teritorija	↗
Novada ceļu kvalitātes uzlabojumi	Ceļu virsējās kārtas stāvokļa uzlabošana	0	Visi ceļi	↗
	Ceļa renovācija (izskalojumu u.c. remonts)	0	Visi ceļi	↗
	Tiltu un caurteku remonts	0	Visi tilti un visas caurtekas	↗
Ūdenssaimniecības sistēmu renovācija	Būtiski uzlabota dzeramā ūdens kvalitāte un notekūdeņu attīrīšana	3	12	↗
	Pieslēgumi centralizētām sistēmām pilsētā	50%	88%	↗

	Indikators	Patreizējā situācija	Vēlamā situācija	Tendence
	un ciematos			
Tūrisma infrastruktūras attīstība	Jauni tūrisma objekti	0	20	↗
Priekules novadā ir liels īpatsvars ir vidējas un sliktas kvalitātes mājokļu.	Renovēti un siltināti mājokļi	0	80	↗
Daudzi novada iedzīvotāji neredz iespēju tikt no bezcerības ārā, tāpēc viņiem nav vēlēšanās mainīt savu dzīvi.	Mūžizglītības pasākumos iesaistītie iedzīvotāji	1%	16%	↗
Priekule ir pilsēta ar migrējošu centru	Izveidots pilsētas galvenais laukums	0	1	↗
	Izveidota gājēju iela	0	2	
Esošās situācijas uzlabošana garnizona teritorijā	Uzlabota iela kvalitāte	0	Visā teritorijā	
	Izveidotas ražotnes	0	5	↗
	Savienots ar Galveno ielu	0	1	
Daudz neapsaimniekotu, vizuāli nepievilcīgu īpašumu	Samazinās vizuāli nepievilcīgo īpašumu skaits	4%	0%	↗
Ar smago autotransportu noslogota pilsētas	Izveidots apvedceļš Priekules pilsētai	0	1	↗

	Indikators	Patreizējā situācija	Vēlamā situācija	Tendence
maģistrālā iela				
Nepieciešams organizēt pasākumus, kuri iznes Priekules vārdu ārpus tās robežām	Organizēti pasākumi, kuri iznes Priekules vārdu ārpus tās robežām	3	8 gadā	↗
Novada teritorijā ir sociāli izolēti cilvēki, kuri nespēj iziet no saviem mitekļiem un piedalīties sabiedrības dzīvē, sportot	Radīta iespēja sociāli izolētajiem cilvēkiem piedalīties sabiedrības dzīvē	3%	90% sociāli izolētie cilvēki	↗
Apzināti novadā esošos dabas resursi un to izmantošanas iespējas	Mikroliegumu, dižkoku, dižakmeņu iekļaušana tūrisma apritē	0	5	↗
	Grants, kūdras, u.c. novadā esošo resursu izmantošana novada attīstībai	2	7	↗
Apzināti novadā esošie vides degradētāji	Ķīmiskā piesārņojuma veicēji;	0	0	→
	Latvānis	18 parceles	0	↘
Iedzīvotāju izglītošana par aktuālām vide	Bebri	600	400	↘
	Atkritumu apsaimniekošana	1250	2000	↗

	Indikators	Patreizējā situācija	Vēlamā situācija	Tendence
problēmām	Suņu turēšanas noteikumi	Nav info	Visi suņu īpašnieki	
NATURA 2000 teritorijas	Teritoriju apsaimniekošana	0	2	↗
Peldvietas	Peldvietu ierīkošana un apsaimniekošana	0	9	↗
Rekreācijas teritorijas	Teritoriju ierīkošana	0	6	
	Teritoriju apsaimniekošana	0	6	↗
Mājokļi	Siltināti un renovēti	0	70%	↗
Alternatīvā enerģija	Biogāzes ražotnes	1	0	↘
	Vēja parki	1	3	↗